



Årsredovisning 2019  
KULTURGEOGRAFISKA  
INSTITUTIONEN



Stockholms  
universitet

Kulturgeografiska  
Institutionen

# Innehållsförteckning

<b>Innehållsförteckning .....</b>	<b>0</b>
<b>Verksamheten .....</b>	<b>1</b>
<b>Forskning och forskarutbildning .....</b>	<b>2</b>
The Stockholm Urban and Regional Research Environment (SURE) .....	2
Befolkningsgeografi, migration och GIS .....	2
Historisk geografi och landskapsstudier (FamLandS) .....	3
Pågående forskningsprojekt .....	3
Forskarutbildning .....	8
Disputation Annemiek Pas Schrijver .....	8
Disputation Chris de Bont .....	11
Publikationer .....	13
<b>Utbildning.....</b>	<b>19</b>
<b>Kommunikation och samverkan.....</b>	<b>22</b>
<b>Ekonomi .....</b>	<b>23</b>

# Verksamheten

Då corona-pandemin kom att påverka verksamheten starkt under våren 2020, blev arbetsbelastningen för hård för personalen och årsredovisningen har genomförts på förenklat sätt. Under 2019 började alla de nya kandidatprogrammen att köras. De nya större kurserna hade mer än 100 studenter, vilket är nära gränsen för våra större undervisningssalar. Det är de största kurserna för institutionen. Hela personalen har arbetat hårt med att inte bara skapa nya lärandemål utan även från grunden gjort om många kurser. Strävan har också varit att skapa lärarlag, snarare än att enskilda lärare ska behöva hålla i en kurs. När denna reform är klar har vi alltså gjort om samtliga kurser på grundnivå!

I samband med dessa förändringar på grundnivå infördes också ett grundutbildningsråd med studentrepresentation. Detta för att kunna få överblick över all utbildning. Det så kallade UGA-mötet och Samhällsplanerarrådet utgick således i samband med detta.

I slutet av året kom också beslutet att vi kunde förfoga över våra egna lokaler, dvs Y21 och Y22 samt två datorsalar. Det möjliggör att vi kan hålla koll på våra lokalkostnader och blir mer oberoende av hur andra institutioner gör i Geohuset. När det gäller lokaler förkom det under året ett förslag på att institutionen skulle flytta till det nedlagda geobiblioteket för att lösa lokalproblemen åt ACES. Vi motsätter oss en sådan lösning då det skulle skapa sämre arbetsmiljö. Detta skulle utredas vidare och planerna kom senare att skrinläggas.

Ulf Jansson, prefekt

# Forskning och forskarutbildning

Forskningen inom institutionen har ändrats något över tid, men vissa inriktningar har funnits under en längre tid. I dagsläget är forskningen organiserad i tre forskningsprofiler. Dessa benämns *SURE*, *Befolkningsgeografi, migration och GIS* samt *Historisk geografi och landskapsstudier*. Forskningen är dynamisk och varje forskningsprofil har dragit in ett flertal rådsfinansierade projekt som kommer vara aktiva under den närmaste treårsperioden. De nya lektorerna kommer påverka vår framtida forskning.

## **The Stockholm Urban and Regional Research Environment (SURE)**

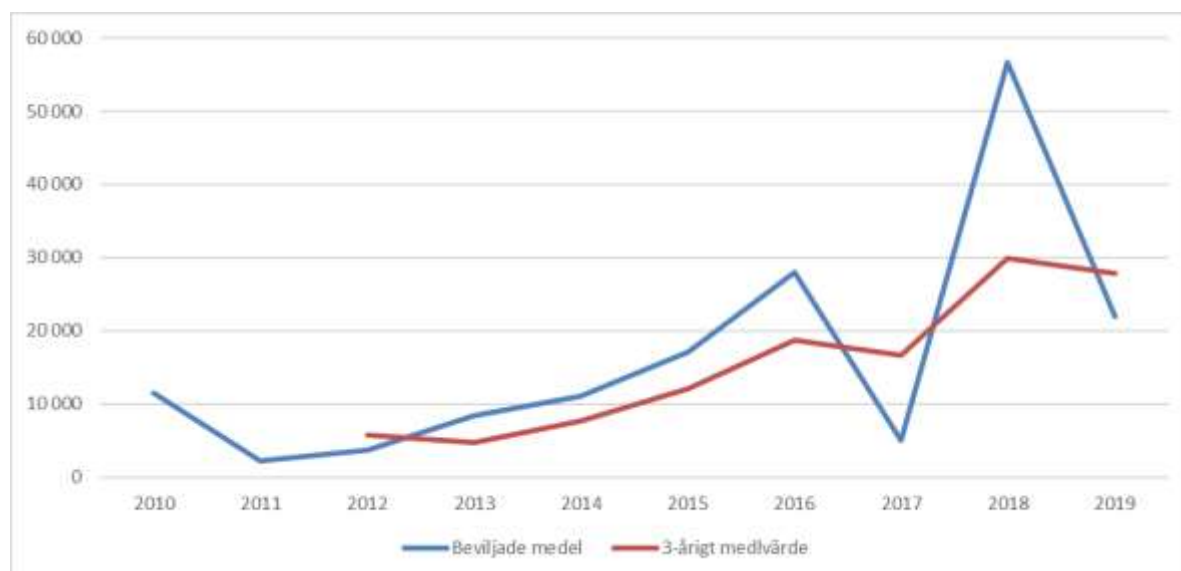
SURE består av flera forskningsinriktningar Urban Geografi, Urbana Afrika, Policy & Planering och Genus, med ett flertal forskare och doktorander. Profilen sammanlänkar projekt på lokal, regional och nationell nivå i Sverige, Europa och Afrika, ofta med betoning på nutida samhällliga frågor. Fokusområden är makt, genus, plats- och rumsdynamik, praktik och motpraktik kring planering, hållbar utveckling/ojämna utveckling, mobilitet och identitet.

## **Befolkningsgeografi, migration och GIS**

Befolkningsgeografi är ett forskningsfält där samhällsförändringar ses som ett resultat av mänskligt handlande i tid och rum. Befolkningsgeografisk forskning använder kvalitativ och kvantitativ metodik för att förstå hur människors livsbanor formas och för att analysera hur individuella livsbanor påverkar aggregerade utvecklingsmönster. Forskningsprofilen uppmärksammar särskilt den roll som migrationen och bostadsförhållandena spelar i människors liv. Forskningen baseras på intervjuer i kombination med GIS-baserad analys av longitudinella befolkningsdatabaser. Forskningen bedrivs inom tre överlappande områden: (1) Befolkningsgeografi (2) Migrationsstudier (3) Geografi och digitala resurser.

# Historisk geografi och landskapsstudier (FamLandS)

Forskningsinriktningen är ett ledande forskningsområde inom samhällsvetenskapliga fakulteten vid Stockholms universitet och kan fångas i förkortningen FarmLandS: farming, landscape and society (jordbruk, landskap och samhälle). Forskarna är särskilt intresserade av; *jordbruk* som en praktik inklusive jordbrukarens kunskap och arbete, *landskapet* som en mötesplats mellan natur och kultur, dess historia samt frågor om plats och rum och *samhället* där bland annat institutioner, gender och politisk ekonomi blir belyst. Genom att relatera platser och geografiska förlopp till varandra och kritiska analyser dessa, studeras jordbruksregimer i olika delar av världen både i samtiden och i historien. Dessa studier har också tillämpningar i analyser av arter, skogsbruk, naturvård, bebyggelselokalisering, samt inom kultur- och naturvård. Vid sidan av globala synteser och projekt i Europa genomförs studier just nu i Etiopien, Kenya, Sydafrika, Tanzania och Ukraina.



Figur 1. Utvecklingen av externa bidrag 2010-2019 (tkr). Under 2019 har de beviljade medlen gått ner jämfört med tidigare år.

## Pågående forskningsprojekt

### SURE

MultiRur: The multiethnic rural community: Exclusion or inclusion of immigrants. Norska forskningsrådet.

Urban Imaginaries and socio-economic exclusion. 2012-2016. Sida. Ilda Lindell (huvudsökande), Onyanta Adama och Andrew Byerley.

CASUAL: Co-creating Attractive and Sustainable Urban Areas and Lifestyle – Exploring new forms of inclusive urban governance. 2013-2016. FORMAS/Joint Programme Initiative ‘Urban Europe’ Forskare: Peter Schmitt och Lukas Smas (Nordregio).

Seed-money projektet: Social and environmental effects of large-scale transport infrastructure development in urban Africa. Ilda Lindell

### **Doktorandprojekt**

Female Forest Networks: Separate Organization and Gender Negotiations in Swedish Forest Governance, Emmeline Lazlo Ambjörnsson.

(In)formal spaces in transformation: Urban planning and everyday life in Accra, Ghana, Lena Fält.

The Socio-Economic Effects of and Discursive Conditions for the Renovations of the Million Homes Programme in Sweden. Jennie Gustafsson.

The Spatialities of Street Vendors Exploring Vendors’ Practices in Malawi and Zambia, Lennert Jongh.

“Pretty mean, pretty shrivelled rights” –A comparative study of mobility, urban citizenship and the right to beg in Stockholm and Kampala, Joshua Levy.

### **Beviljade projekt under 2015:**

The demise of the informal city? Economic growth and street work in urban Africa. 2016-2018. Ilda Lindell (huvudsökande), Onyanta Adama och Andrew Byerley (Vetenskapsrådet).

Urban riots: a comparative study of Stockholm and London. 2016-2018.. Ilda Lindell (huvudsökande), Thomas Borén, Anthony Ince (Formas).

"Kreativitet underifrån. Den socio-politiska konstruktionen av 'kreativitet' i den europeiska staden". Thomas Borén (Vetenskapsrådet)

### **Beviljade projekt under 2016**

RELOCAL - Resituating the local in cohesion and territorial development (2016-2020), Funding Organisation: European Commission, DG Research, Horizon 2020 Programme

ESPON COMPASS - Comparative Analysis of Territorial Governance and Spatial Planning Systems in Europe (2016-2018), Funding Organisation: ESPON 2020 Cooperation Programme

Kultur, kreativitet och ekonomi, överfört till SU, Dominic Power (Vetenskapsrådet)

Konferens inom utvecklingsforskning, Ilda Lourenco Lindell (Sida) se vidare under konferenser ovan i årsredovisningen.

Kulturgeografiska institutionen  
ÅRSREDOVISNING 2018

What places? What ageing(s)? Ageing-in-place in contemporary African urbanities: the cases of Namibia and Uganda. Andrews Byerley överfört till SU, (RJ)

### **Beviljade projekt under 2017**

Stockholms universitet har fått ett uppdrag från Stockholms läns Landsting att genomföra en utredning kring projektet att bygga sjukhuset Nya Karolinska som för vår del genomförs av Lukas Smas under två år. Övriga parter är SCORE, statsvetenskap och företagsekonomi.

### **Beviljade projekt under 2018**

Post doc projekt Cirkulärt är det nya svarta, Taylor Brydges (VR)

CICERONE: Creative Industries Cultural Economy Production Network, Dominic Power och Thomas Borén (Horizon 2020)

Infrastrukturens roll i tillhandahållandet av service i städer: insikter från kommunal avfallshantering i afrikanska städer, Onyanta Ayonje (FORMAS).

### **Beviljade projekt under 2019**

Cities confronted by protests: Democratic governance for efficient and socially just climate transformation (DEMOCLIM) med Oslo Metropolitan University, University of Oslo, Stockholm University and University of Bergen 2020–2023. Project manager is Hege Hofstad, OsloMet. Ansvarig på Kulturgeografiska institutionen är Lukas Smas

## **Befolkningsgeografi , migration och GIS**

Contrasts in urban residential segregation: An international comparative study of patterns, driving forces and effects, John Östh, Bo Malmberg, William Clark and Ian Shuttleworth.

Education attitudes and educational results in a changing educational landscape, Eva Andersson, Pontus Hennerdal och Bo Malmberg.

Labour migrant management through strategies of bordering - A comparative study of Sweden and the United Kingdom, Postdoc Linn Axelsson.

Research on age structure effects, Bo Malmberg.

Segregation measurement using individualized neighbourhoods, Boendesegregation in fem Europeiska länder (Urban Europe / Formas), PI Karen Haandrikman. I Sverige med Michael Nielsen, Eva Andersson och Bo Malmberg. Samarbete med Department of Human Geography & Sociology, University of Oslo; Statistics Denmark; the Netherlands Interdisciplinary Demographic Institute; och Interface Demography, Vrije Universiteit Brussel.



SIMSAM programmet för demografisk forskning (Vetenskapsrådet), PI Gunnar Andersson, Karen Haandrikman.

Neighbourhood effects on employment among immigrants in Sweden, Boende och integration: Samband mellan invandrades initiala bosättning och deras sysselsättning och inkomst (Delegation för Migrationsstudier). PI Karen Haandrikman. Med Thomas Wimark och Michael Nielsen.

### **Doktorandprojekt**

Moving in Sweden. Spatial and social trajectories of international migrants in Sweden, Louisa Vogiazides.

Housing market effects on social trends: deprivation, employment, residualisation and social mix, Ida Borg. Avslutat under året.

Samaneh Khaef: the educational trajectory of immigrants in Sweden: how it leads to residential sorting and labor market.

### **Beviljade projekt under 2015**

Natasha Webster och Karen Haandrikman "Opportunities and Obstacles: Identifying hidden resources and skills to promote entrepreneurship among migrant women in Swedish regions" (Formas).

"Apples that fall far from the trees. Childhood social context and its importance for intergenerational social mobility". Maria Branden och Karen Haandrikman (VR).

### **Beviljade projekt under 2016**

Thomas Wimark har fått medel för projektet: Metoder och verktyg för sociala nyttoberäkningar inom kollektivtrafiken Projektet genomförs i samarbete med forskare vid Centrum för forskning om ojämlikhet i hälsa (CHESS) och är finansierat av Stockholms läns landsting och Stockholm universitet. Medverkande forskare är Maja Lagerqvist, Bo Malmberg, Gunnel Forsberg och Stefan Ene vid Kulturgeografiska institutionen samt Mikael Rostila och Sol Pia Juarez vid CHESS.

Bo Malmberg har fått medel för perioden 2017–2022 för: "Migranternas livsförlopp: flyttningar, familj, arbete, utbildning och socialförsäkring i Sverige 1990–2016. (FORTE)

Bo Malmberg: Forskningsanslag från Stockholms läns landsting för projektet "Integration eller åtskillnad? En studie av mobilitet och mångfald i Stockholm".

### **Beviljade projekt under 2017**

Linn Axelsson har fått ett treårigt forskningsanslag från Vetenskapsrådet (VR) för projektet "Mellanhänder i migrationens tid: en jämförande studie av förmedlingen av internationell arbetskraft i tre arbetsmarknadssektorer". I projektet deltar också Charlotta Hedberg, Institutionen för geografi och ekonomisk historia, Umeå universitet.

Thomas Wimark medverkar i projektet Bekönade rum: mångdimensionella vandringar i stadens historia. 20017–2020 (RJ) Projektet leds av Stockholms Stadsmuseum och en rad forskare medverkar i projektet.

### **Beviljade projekt under 2018**

Formas bidrag för att arrangera en konferens Projektledare: Natasha Webster  
Projekttitel: Möjligheter och hinder: att identifiera dolda resurser och kompetenser hos invandrarkvinnor för att främja entreprenörskap i svenska regioner

Programstöd: Lyckliga gatan? Geografisk polarisering och social sammanhållning i dagens Sverige Projektledare Bo Malmberg. (Riksbankens Jubileumsfond)

### **Beviljade projekt under 2019**

Integration Delivered? Natasha Webster and Qian Zhang Formas

## **Historisk geografi och landskapsstudier**

Resilience in East African Landscapes: Identifying critical thresholds and sustainable trajectories – past, present and future, Paul Lane. Exploring precolonial agriculture and intensification: the case of Bokoni, South Africa, Lowe Börjeson, Mats Widgren and Alex Schoeman.

How the East was won: Towards an environmental history of the Eurasian steppe, Mats Widgren och Ivan Moysiyyenko.

Mapping global agricultural history Mats Widgren.

RETHINK – Rethinking the links between farm modernization, rural development and resilience in a world of increasing demands and finite resources, Anders Wästfelt.

Linking Public-Private Partnership to Secure Sustainable Water Resources Management in the Kilombero-River Basin (Sida Project 1170072-2239). Steve Lyon, Lowe Börjeson, Johan Berg, Victor Mbande.

## **Doktorandprojekt**

Irrigation modernisation and farmer-led irrigation development in Tanzania, Chris de Bont. Avslutat under året.

Pathways of negotiation. Samburu pastoral mobility. , Annemiek Schrijver.

Inclusive, Pro-poor growth and Social Differentiation in Smallholders' Irrigation Investment in Kilombero River Valley, Victor Mbande.

Land use practice of the Israeli Bedouin and a changing desert environment, Johanna Adolfsson.

Oscar Jacobsson: Många bäckar små – markanvändning och översvämning i södra Sverige 1000-1940.

Kulturgeografiska institutionen  
ÅRSREDOVISNING 2018

## **Uppdrag**

Anders Wästfelt har genomfört ett uppdrag om gods och landskap för Nordiska museet, vilket resulterat i en utredning om museets markinnehav, dess historia och skötsel.

## **Beviljade projekt under 2016**

Normkritisk Kulturmiljö Maja Lagerqvist (Riksantikvarieämbetet).

Annika Strandin Pers och Annika Björklund, har fått anslag från Stiftelsen Fredrik Bachmans minnesfond för att genomföra forskningsprojektet Skolvägens historiska geografi – barnens intåg i väglandskapet vid allmänna folkskolans införande år 1840–1900.

Anna Storm har fått ett flerårigt forskningsanslag från Riksbankens Jubileumsfond (RJ) för projektet ”Arvet efter kärnkraften: Samhällen, framtidsbilder och radioaktivt avfall”.

Stöd för tidskriften: Rural Landscapes: Society, Environment, History, Lowe Börjesson (Vetenskapsrådet).

## **Beviljade projekt under 2017**

Transporthistorisk GIS: Stiftelsen Fredrik Bachmans minnesfond Ulf Jansson och Michael Meinild Nielsen.

## **Beviljade projekt under 2018**

Hållbar grundvattenanvändning: Lowe Börjeson, Chris de Bont (VR)

Skolvägens geografi en fortsättning på ett tidigare projekt finansierat av Bachmans Minnesfond Strandin Persdotter Annika

Tola Gemechu Ango ”Bevara skogen och behålla barnen i skolan – en analys av barnarbete bland småbrukare i Etiopiens kaffesektor”.(FORMAS).

## **Forskarutbildning**

Under 2019 genomfördes en rad seminarier och två disputationer. En doktorand antogs Tove Henriksson.

## **Disputation Annemiek Pas Schrijver**

Den 10 januari, 2019, försvarade Annemiek Pas Schrijver framgångsrikt sin avhandling ”Pastoralists, Mobility and Conservation. Shifting rules of access and control of grazing resources in Kenya's northern drylands” vid en offentlig disputation för filosofie doktorsexamen i geografi med inriktning mot kulturgeografi vid Samhällsvetenskapliga fakulteten, Stockholms universitet.

## Pastoralists, Mobility and Conservation

Shifting rules of access and control of grazing resources in Kenya's  
northern drylands

Annemiek Pas Schrijver



Opponent: Dr Lecturer Caroline Upton, School of Geography, Geology and the Environment, University of Leicester.

Huvudhandledare: Docent Lowe Börjeson, Kulturgeografiska institutionen, Stockholms universitet. Handledare: Dr Liz Watson, Department of Geography, Cambridge University, och professor emeritus Mats Widgren, Kulturgeografiska institutionen, Stockholms universitet.

Ordförande vid disputationen: Docent Marianne Abramsson, Kulturgeografiska institutionen, Stockholms universitet.

Betygsnämndens ledamöter: Professor Tor A. Benjaminsen, Institutt for internasjonale miljø- og utviklingsstudier, Norges miljø- og biovitenskapelige universitet, docent Annelie Sjölander Lindqvist, Institutionen för globala studier, Göteborgs universitet, och professor Johan Lindquist, Socialantropologiska institutionen, Stockholms universitet. Suppleant: Docent Ilda Lindell, Kulturgeografiska institutionen, Stockholms universitet.

### **ABSTRACT**

Pastoral mobility is seen as the most effective strategy to make use of constantly shifting resources. In northern Kenya, mobile pastoralism as a highly-valued strategy to manage grazing areas and exploit resource variability is becoming more complex. Policy and project implementation has historically been driven by the imperative to secure land tenure and improve pasture in bounded areas through State-led settlement schemes. Relatively recently, increased (inter)national interests in nature and wildlife conservation on community land in the northern pastoralist regions see conservation and development as crucial and urgent requirements for stimulating economic growth and security. This study presents the case of Samburu pastoral mobility within the context of such shifting social and environmental circumstances. It focuses on changing rules of access and control of

livestock resources. These transformations are analysed in the context of the large-scale establishment of community conservancies and what role these conservancies play in the actual use and transformation of space for pastoralists. Empirically, this thesis is based on a total of eighteen months fieldwork including semi-structured interviews and observations in Samburu, Isiolo and Laikipia. It demonstrates how the principal of reciprocal access to pasture between pastoralists is giving way to conditional access based on membership of more formal, territory-based institutions such as community conservancies. It further shows how access to private land may be open for negotiation through the formation of grazing arrangements, which are also used to control pastoralists' movements beyond enclosed land. In spite of a rhetoric acknowledging the multiple benefits of livestock mobility, current policy entails a continuation of past policy and project implementation where prescriptions still revolve around conservation enclosures and settlement politics. The thesis concludes that such processes of territoriality are likely to produce unexpected and potentially disappointing outcomes, while struggle and conflict persist.

Nyckelord: pastoralism, livestock mobility, conservation, community conservancy, Northern Rangelands Trust, political ecology, access, institutions, governmentality, territoriality, Samburu, Laikipia, Isiolo, Kenya.

## Disputation Chris de Bont

Den 14 juni, 2018, försvarade Chris de Bont framgångsrikt sin avhandling ”Modernisation and farmer-led irrigation development in Africa: A study of state-farmer interactions in Tanzania” vid en offentlig disputation för filosofie doktorsexamen i geografi med inriktning mot kulturgeografi vid Samhällsvetenskapliga fakulteten, Stockholms universitet.



Opponent: Associate Professor Anna Mdee, University of Leeds.

Huvudhandledare: Docent Lowe Börjeson Kulturgeografiska institutionen, Stockholms universitet. Handledare: Assistant Professor Gert Jan Veldwisch, Wageningen University.

Ordförande vid disputationen: Professor Dominic Power, Kulturgeografiska institutionen, Stockholms universitet.

Betygsnämndens ledamöter: Professor Magnus Jirström, Institutionen för kulturgeografi och ekonomisk geografi, Lunds universitet, professor Annika Rabo, Socialantropologiska institutionen, Stockholms universitet, och docent Erik Green, Ekonomisk-historiska institutionen, Lunds universitet. Suppleant: Docent Anna Storm, Kulturgeografiska institutionen, Stockholms universitet.

### ABSTRACT

After years of relatively low investment, irrigation development in Africa has been put back on the policy agenda as a way of increasing agricultural productivity. In spite of existing evidence of farmers' irrigation initiatives across the African continent, current policy prescriptions still revolve around (large-scale) state intervention. Farmers' irrigation

initiatives are generally considered traditional, backward, and unable to contribute to the agrarian transformation that many African nations are after.

This study aims to problematize this narrow notion of farmers' irrigation initiatives, and explores how underlying ideas of modernity/modernisation influence irrigation policies and interactions between farmers and the state. Focusing on Tanzania, this thesis consists of an introductory chapter and three separate studies.

The first study is a historical analysis of the state's attitude towards irrigation development and farmers' irrigation initiatives in Tanzania. It shows how historically, the development narrative of 'modern' irrigation as a driver for agricultural transformation has been successful in depoliticizing irrigation interventions and their actual contribution to development.

The second study engages with a case where farmers have developed groundwater irrigation. The study analyses how differentiated access to capital leads to different modes of irrigated agricultural production, and shows the variation between and within farmers' irrigation initiatives. It also illustrates how an irrigation area that does not conform to the traditional/modern policy dichotomy is invisible to the government.

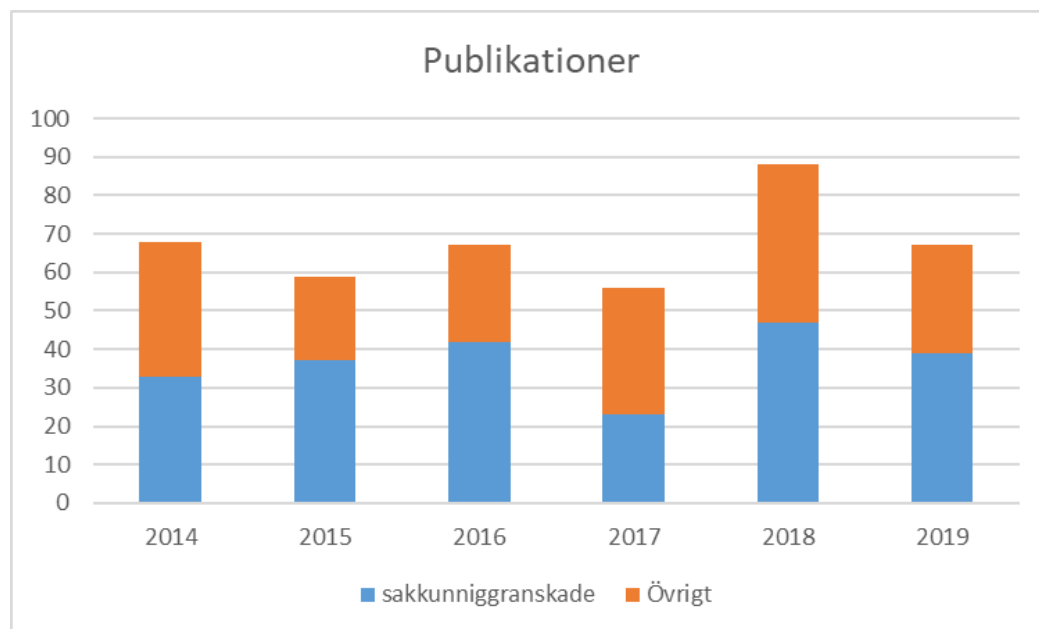
The third study concerns a farmer-initiated gravity-fed earthen canal system. It shows how the implementation of a demand-driven irrigation development policy model can (inadvertently), through self-disciplining by farmers and a persistent shared modernisation aspiration, turn a scheme initiated and managed by farmers into a government-managed scheme, without actually improving irrigation practices.

Together, these studies show how modernisation thinking has pervaded irrigation development policy and practice in Tanzania, influencing both the state's and farmers' actions and attitudes, often to the detriment of farmers' irrigation initiatives.

Nyckelord: irrigation development, modernity, modernisation, farmer-led irrigation development, expert knowledge, Tanzania, sub-Saharan Africa.

## Publikationer

Publiceringarna har under 2018 ökat något mot förra året. Det gäller främst artiklar i tidskrift (figur 2).



**Figur 2. Antalet publikationer i Diva från personer vid Kulturgeografiska institutionen 2014–2019. Man kan notera att antalet refereegranskade publiceringar ökat på ett påtagligt sätt över tid (linjen i diagrammet). År 2017 minskade antalet publikationer, liksom andelen refereegranskade publiceringar. 2018 ökade den på nytt för att gå ner igen 2019.**

## Vetenskapliga publikationer 2019

- Adscheid, T., & Schmitt, P. (2019). Mobilising post-political environments : tracing the selective geographies of Swedish sustainable urban development. *Urban Research and Practice*. Epub ahead of print. <https://doi.org/10.1080/17535069.2019.1589564>
- Allen, J., & Axelsson, L. (2019). Border topologies : The time-spaces of labour migrant regulation. *Political Geography*, 72, 116–123. <https://doi.org/10.1016/j.polgeo.2019.04.008>
- Andersson, E. K., Abramsson, M., & Malmberg, B. (2019). Patterns of changing residential preferences during late adulthood. *Ageing & Society*, 39(8), 1752–1781. <https://doi.org/10.1017/S0144686X18000259>
- Andersson, E. K., Hennerdal, P., & Malmberg, B. (2019). The re-emergence of educational inequality during a period of reforms : A study of Swedish school leavers 1991-2012. *Environment and Planning B: Urban Analytics and City Science*. Epub ahead of print. <https://doi.org/10.1177/2399808319886594>
- Andersson, I., & Borén, T. (2019). Strategisk planering som svar på ökad konkurrens. In *Samhällsplaneringens teori och praktik* (pp. 127–135). Retrieved from <http://urn.kb.se/resolve?urn=urn:nbn:se:su:diva-188344>
- Andersson, I., & Cook, I. R. (2019). Conferences, award ceremonies and the showcasing of ‘best practice’ : A case study of the annual European Week of Regions and Cities in



- Brussels. *Environment and Planning. C, Government and Policy*, 37(8), 1361–1379. <https://doi.org/10.1177/2399654419825656>
- Berg, J. (2019). Enköping och dess närmaste omgivning under medeltiden i det skriftliga källmaterialet. In *En stad växer fram : människor och bebyggelse i kvarteret Fältskären, Enköping 1050-1350 : arkeologisk undersökning, RAÄ 26:1-2, Centrum 22:3-12, Enköpings socken och kommun, Uppsala län* (pp. 21–30). Retrieved from <http://urn.kb.se/resolve?urn=urn:nbn:se:su:diva-169418>
- Borg, I. (2019). Universalism lost? The magnitude and spatial pattern of residualisation in the public housing sector in Sweden 1993–2012. *Journal of Housing and the Built Environment*, 34(2), 405–424. <https://doi.org/10.1007/s10901-018-09638-8>
- Borén, T. (2019). The Stockholm Commission : Measures for an Equal and Socially Sustainable City, Sweden. Retrieved from University of Eastern Finland website: <http://urn.kb.se/resolve?urn=urn:nbn:se:su:diva-188346>
- Borén, T., & Young, C. (2019). Kreativa processer i stadsutveckling : konst och planering i samverkan. In *Samhällsplaneringens teori och praktik* (pp. 207–214). Retrieved from <http://urn.kb.se/resolve?urn=urn:nbn:se:su:diva-188345>
- Brandén, M., & Haandrikman, K. (2019). Who Moves to Whom? Gender Differences in the Distance Moved to a Shared Residence. *European Journal of Population*, 35(3), 435–458. <https://doi.org/10.1007/s10680-018-9490-4>
- Broadbent, G. H., Metternicht, G., & Drozdowski, D. (2019). An Analysis of Consumer Incentives in Support of Electric Vehicle Uptake : An Australian Case Study. *World Electric Vehicle Journal*, 10(1). <https://doi.org/10.3390/wevj10010011>
- Brydges, T. (2019). Sustainable fashion in Canada : Unpacking the Spaces and Practices of ‘Made in Canada’. In *Global Perspectives on Sustainable Fashion* (pp. 74–82). Retrieved from <http://urn.kb.se/resolve?urn=urn:nbn:se:su:diva-168138>
- Brydges, T., & Hracs, B. J. (2019a). The locational choices and interregional mobilities of creative entrepreneurs within Canada’s fashion system. *Regional Studies*, 53(4), 517–527. <https://doi.org/10.1080/00343404.2018.1478410>
- Brydges, T., & Hracs, B. J. (2019b). What motivates millennials? How intersectionality shapes the working lives of female entrepreneurs in Canada’s fashion industry. *Gender, Place and Culture*, 26(4), 510–532. <https://doi.org/10.1080/0966369X.2018.1552558>
- Byerley, A. (2019). Drawing white elephants in Africa? Re-contextualizing Ernst May’s Kampala plans in relation to the fraught political realities of late-colonial rule. *Planning Perspectives*, 34(4), 643–666. <https://doi.org/10.1080/02665433.2018.1425635>
- Collins, P., & Power, D. (2019). A co-evolving cultural cluster in the periphery : Film and TV production in Galway, Ireland. *City, Culture and Society*, 18. Published. <https://doi.org/10.1016/j.ccs.2019.05.003>
- de Bont, C., Komakech, H. C., & Veldwisch, G. J. (2019). Neither modern nor traditional : Farmer-led irrigation development in Kilimanjaro Region, Tanzania. *World Development*, 116, 15–27. <https://doi.org/10.1016/j.worlddev.2018.11.018>
- de Bont, C., Liebrand, J., Veldwisch, G. J., & Woodhouse, P. (2019). Modernisation and African Farmer-Led Irrigation Development : Ideology, Policies and Practices. *Water Alternatives*, 12(1), 107–128. Retrieved from <http://urn.kb.se/resolve?urn=urn:nbn:se:su:diva-166003>
- De Nardi, S., & Drozdowski, D. (2019). Landscape and memory. In *The Routledge Companion to Landscape Studies* (2nd ed., pp. 429–440). Retrieved from <http://urn.kb.se/resolve?urn=urn:nbn:se:su:diva-161605>

- Drozdowski, D., & Birdsall, C. (2019a). Advancing Memory Methods. In *Doing Memory Research : New Methods and Approaches* (pp. 1–20). [https://doi.org/10.1007/978-981-13-1411-7\\_1](https://doi.org/10.1007/978-981-13-1411-7_1)
- Drozdowski, D., & Birdsall, C. (Eds.). (2019b). *Doing Memory Research : New Methods and Approaches*. <https://doi.org/10.1007/978-981-13-1411-7>
- Drozdowski, D., & Birdsall, C. (2019c). Using Emplaced Ethnography, Mobility, and Listening to Research Memory. In *Doing Memory Research : New Methods and Approaches* (pp. 39–61). [https://doi.org/10.1007/978-981-13-1411-7\\_3](https://doi.org/10.1007/978-981-13-1411-7_3)
- Evelina, L., Anna, O. L., & Wimark, T. (2019). Ett forskarsamtal om queer och \*bygd. *Lambda Nordica*, 24(1), 101–116. <https://doi.org/10.34041/ln.v24.567>
- Forsberg, G. (2019a). Gendered Ruralities. In *The Wiley Blackwell Encyclopedia of Urban and Regional Studies*. <https://doi.org/10.1002/9781118568446.eurs0115>
- Forsberg, G. (2019b). Samhällsplaneringens förutsättningar och villkor : Områden, nivåer, gränser. In *Samhällsplaneringens teori och praktik* (pp. 12–20). Retrieved from <http://urn.kb.se/resolve?urn=urn:nbn:se:su:diva-177380>
- Forsberg, G. (Ed.). (2019c). *Samhällsplaneringens teori och praktik*. Retrieved from <http://urn.kb.se/resolve?urn=urn:nbn:se:su:diva-177379>
- Fält, L. (2019). New Cities and the Emergence of ‘Privatized Urbanism’ in Ghana. *Built Environment*, 44(4), 438–460. <https://doi.org/10.2148/benv.44.4.438>
- Gustafsson, J. (2019). Spatial, Financial and Ideological Trajectories of Public Housing in Malmo, Sweden. *Housing, Theory and Society*. Epub ahead of print. <https://doi.org/10.1080/14036096.2019.1686061>
- Gustafsson, S., Hermelin, B., & Smas, L. (2019). Integrating environmental sustainability into strategic spatial planning : the importance of management. *Journal of Environmental Planning and Management*, 62(8), 1321–1338. <https://doi.org/10.1080/09640568.2018.1495620>
- Haandrikman, K. (2019a). Nederlandse life style migranten : Waar wonen de meeste Nederlanders? *Hollandse nieuwtjes*. Published. Retrieved from <http://urn.kb.se/resolve?urn=urn:nbn:se:su:diva-176931>
- Haandrikman, K. (2019b). Partner choice in Sweden : How distance still matters. *Environment and Planning A*, 51(2), 440–460. <https://doi.org/10.1177/0308518X18786726>
- Haandrikman, K., Costa, R., Malmberg, B., Rogne, A. F., & Sleutjes, B. (2019). Socio-economic Segregation in European Cities : A Comparative Study of Brussels, Copenhagen, Amsterdam, Oslo and Stockholm. Retrieved from Karen Haandrikman website: <http://urn.kb.se/resolve?urn=urn:nbn:se:su:diva-171502>
- Haandrikman, K., Webster, N., & Duvander, A.-Z. (2019). Understanding Local Variations in Gender Relations Using Gender Contract Theory. <https://doi.org/10.17045/sthlmuni.7699949.v1>
- Hedberg, C., Axelsson, L., & Abella, M. (2019). Thai berry pickers in Sweden : A migration corridor to a low-wage sector. Retrieved from Delegationen för migrationsstudier website: <http://urn.kb.se/resolve?urn=urn:nbn:se:su:diva-169398>
- Hedlund, D., & Wimark, T. (2019). Unaccompanied children claiming asylum on the basis of sexual orientation and gender identity. *The Journal of Refugee Studies*, 32(2), 257–277. <https://doi.org/10.1093/jrs/fey026>
- Ibert, O., Hess, M., Kleibert, J., Müller, F., & Power, D. (2019a). Geographies of dissociation : Value creation, ‘dark’ places, and ‘missing’ links. *Dialogues in Human Geography*, 9(1), 43–63. <https://doi.org/10.1177/2043820619831114>
- Ibert, O., Hess, M., Kleibert, J., Müller, F., & Power, D. (2019b). Positioning and ‘doing’

- geographies of dissociation. *Dialogues in Human Geography*, 9(1), 88–93.  
<https://doi.org/10.1177/2043820619832725>
- Lagerqvist, M. (2019a). Kulturarv och landsbygdens omvandling. In *Samhällsplaneringens teori och praktik* (pp. 225–234). Retrieved from  
<http://urn.kb.se/resolve?urn=urn:nbn:se:su:diva-174740>
- Lagerqvist, M. (2019b). [Review of *To crash on the bus (or sit on needles and pins)? : Buses and subways in teenage everyday geographies*]. *Fennia*, 197(2), 280–294.  
<https://doi.org/10.11143/fennia.83665>
- Lagerqvist, M., & Strandin Pers, A. (2019). Kulturgeografiska perspektiv på torpen efter torparna – 1900-talets dolda historier i herrgårdarnas marginaler. *Geografiska Notiser*, 77(1–2), 47–58. Retrieved from  
<http://urn.kb.se/resolve?urn=urn:nbn:se:su:diva-174739>
- Leslie, D., & Brydges, T. (2019). Women, Aesthetic Labour, and Retail Work : A Case Study of Independent Fashion Retailers in Toronto. In *Working Women in Canada : An Intersectional Approach* (pp. 269–286). Retrieved from  
<http://urn.kb.se/resolve?urn=urn:nbn:se:su:diva-172440>
- Lindell, I. (2019). Introduction: re-spatialising urban informality : reconsidering the spatial politics of street work in the global South. *IDPR. International Development Planning Review*, 41(1). <https://doi.org/10.3828/idpr.2019.2>
- Lindell, I., Ampaire, C., & Byerley, A. (2019). Governing urban informality : re-working spaces and subjects in Kampala, Uganda. *IDPR. International Development Planning Review*, 41(1), 63–84. <https://doi.org/10.3828/idpr.2019.4>
- Lindell, I., Ince, A., & Borén, T. (2019). Oroligheter och upplopp i utsatta stadsdelar. In *Samhällsplaneringens teori och praktik* (pp. 179–187). Retrieved from  
<http://urn.kb.se/resolve?urn=urn:nbn:se:su:diva-164643>
- Malmberg, B., & Andersson, E. K. (2019). Adolescent neighbourhood context and transition to parenthood : A longitudinal study. *Population, Space and Place*, 25(5).  
<https://doi.org/10.1002/psp.2228>
- Meinild Nielsen, M., & Hennerdal, P. (2019). Segregation of Residents with Tertiary Education in Sweden from 1990 to 2012. *Professional Geographer*, 71(2), 301–314.  
<https://doi.org/10.1080/00330124.2018.1518719>
- Pas Schrijver, A. (2019). Pastoralists, Mobility and Conservation : Shifting rules of access and control of grazing resources in Kenya's northern drylands (PhD dissertation, Department of Human Geography, Stockholm University). Retrieved from  
<http://urn.kb.se/resolve?urn=urn:nbn:se:su:diva-162137>
- Power, D., & Malmberg, A. (2019). True Clusters : A Severe Case of Conceptual Headache. In *Regional Economic Advantage*. Retrieved from  
<http://urn.kb.se/resolve?urn=urn:nbn:se:su:diva-176365>
- Schmitt, P., & Smas, L. (2019). Det europeiska perspektivet : Spatial planning. In *Samhällsplaneringens teori och praktik* (pp. 371–377). Retrieved from  
<http://urn.kb.se/resolve?urn=urn:nbn:se:su:diva-166488>
- Smas, L. (2019). Former för regional planering. In *Samhällsplaneringens teori och praktik* (pp. 276–284). Retrieved from <http://urn.kb.se/resolve?urn=urn:nbn:se:su:diva-166487>
- Smas, L., & Schmitt, P. (2019a). Planeringssystem i Norden : likheter och skillnader. In *Samhällsplaneringens teori och praktik* (pp. 362–370). Retrieved from  
<http://urn.kb.se/resolve?urn=urn:nbn:se:su:diva-166486>
- Smas, L., & Schmitt, P. (2019b). Positioning Regional Planning across Europe. *Abstract Book 2019 RSA Annual Conference : Pushing Regions beyond Their Borders*, 180–

180. Retrieved from <http://urn.kb.se/resolve?urn=urn:nbn:se:su:diva-172427>
- Storm, A. (2019b). Concluding remarks by an academic. *Information and Memory for Future Decision-Making – Radioactive Waste and Beyond : Proceedings of the Stockholm Workshop 21–23 May 2019*, 33–34. Retrieved from <http://urn.kb.se/resolve?urn=urn:nbn:se:su:diva-186597>
- Storm, A. (2019c). [Review of Svava Riesto, *Biography of an industrial landscape: Carlsberg's urban spaces retold*, Amsterdam University Press 2018, 201 s. ISBN 9789089647351]. *Bebyggelsehistorisk tidskrift*, 35(76), 111–113. Retrieved from <http://urn.kb.se/resolve?urn=urn:nbn:se:su:diva-163754>
- Storm, A. (2019a). Ärrbildningar i landskapet. In *Samhällsplaneringens teori och praktik* (pp. 265–274). Retrieved from <http://urn.kb.se/resolve?urn=urn:nbn:se:su:diva-180699>
- Storm, A., Krohn Andersson, F., & Rindzevičiūt, E. (2019). Urban Nuclear Reactors and the Security Theatre : The Making of Atomic Heritage in Chicago, Moscow and Stockholm. In *Securing Urban Heritage : Agents, Access, and Securitization* (pp. 111–129). <https://doi.org/10.4324/9780429053559-8>
- Strandin Pers, A. (2019). Varför finns så många åkrar som heter dalkarlskärret? In *OEI # 84-85 2019 : Våtmarker & experiment*. Retrieved from <http://urn.kb.se/resolve?urn=urn:nbn:se:su:diva-176261>
- Strandin Pers, A., & Annika, B. (2019). Skolvägens historiska geografi : metodutveckling med fokus på kartering och skildringar av skolvägar efter allmänna folkskolans införande 1840. Retrieved from Kulturgeografiska institutionen, Stockholms universitet website: <http://urn.kb.se/resolve?urn=urn:nbn:se:su:diva-179848>
- Tellström, I.-M., & Östberg, W. (2019). Axis mundi - kyrkan mitt i socknen. In *Från Gutabygd 2019 : Hembygd* (pp. 144–159). Retrieved from <http://urn.kb.se/resolve?urn=urn:nbn:se:su:diva-169444>
- Webster, N. A., & Caretta, M. A. (2019). Early-career women in geography. *Practical pathways to advancement in the neoliberal university. Geografiska Annaler. Series B, Human Geography*, 101(1), 1–6. <https://doi.org/10.1080/04353684.2019.1571868>
- Webster, N., & Boyd, M. (2019). Exploring the importance of inter-departmental women's friendship in geography as resistance in the neoliberal academy. *Geografiska Annaler. Series B, Human Geography*, 101(1), 44–55. <https://doi.org/10.1080/04353684.2018.1507612>
- Wei, X., Ye, Y., Zhang, Q., Li, B., & Wei, Z. (2019). Reconstruction of cropland change in North China Plain Area over the past 300 years. *Global and Planetary Change*, 176, 60–70. <https://doi.org/10.1016/j.gloplacha.2019.01.010>
- Widgren, M. (2019). Landskapet som kulturminne : Vägval i förvaltningen av Stensjö by. In *Kungl. Vitterhets Historie och Antikvitets Akademiens årsbok* (pp. 99–128). Retrieved from <http://urn.kb.se/resolve?urn=urn:nbn:se:su:diva-175616>
- Wimark, T. (2019a). Homemaking and perpetual liminality among queer refugees. *Social & Cultural Geography*. Epub ahead of print. <https://doi.org/10.1080/14649365.2019.1619818>
- Wimark, T. (2019b). Sexuality and Emotions Situated in Time and Space. In *Affective Dimensions of Fieldwork and Ethnography* (pp. 157–166). [https://doi.org/10.1007/978-3-030-20831-8\\_14](https://doi.org/10.1007/978-3-030-20831-8_14)
- Wimark, T., Haandrikman, K., & Nielsen, M. M. (2019). Migrant labor market integration : the association between initial settlement and subsequent employment and income among migrants. *Geografiska Annaler. Series B, Human Geography*, 101(2), 118–137. <https://doi.org/10.1080/04353684.2019.1581987>

Östberg, W., & Lagercrantz, L. (2019). Konst, pengar och poser i Shanghai. Respons, (2), 9–13. Retrieved from <http://urn.kb.se/resolve?urn=urn:nbn:se:su:diva-168681>

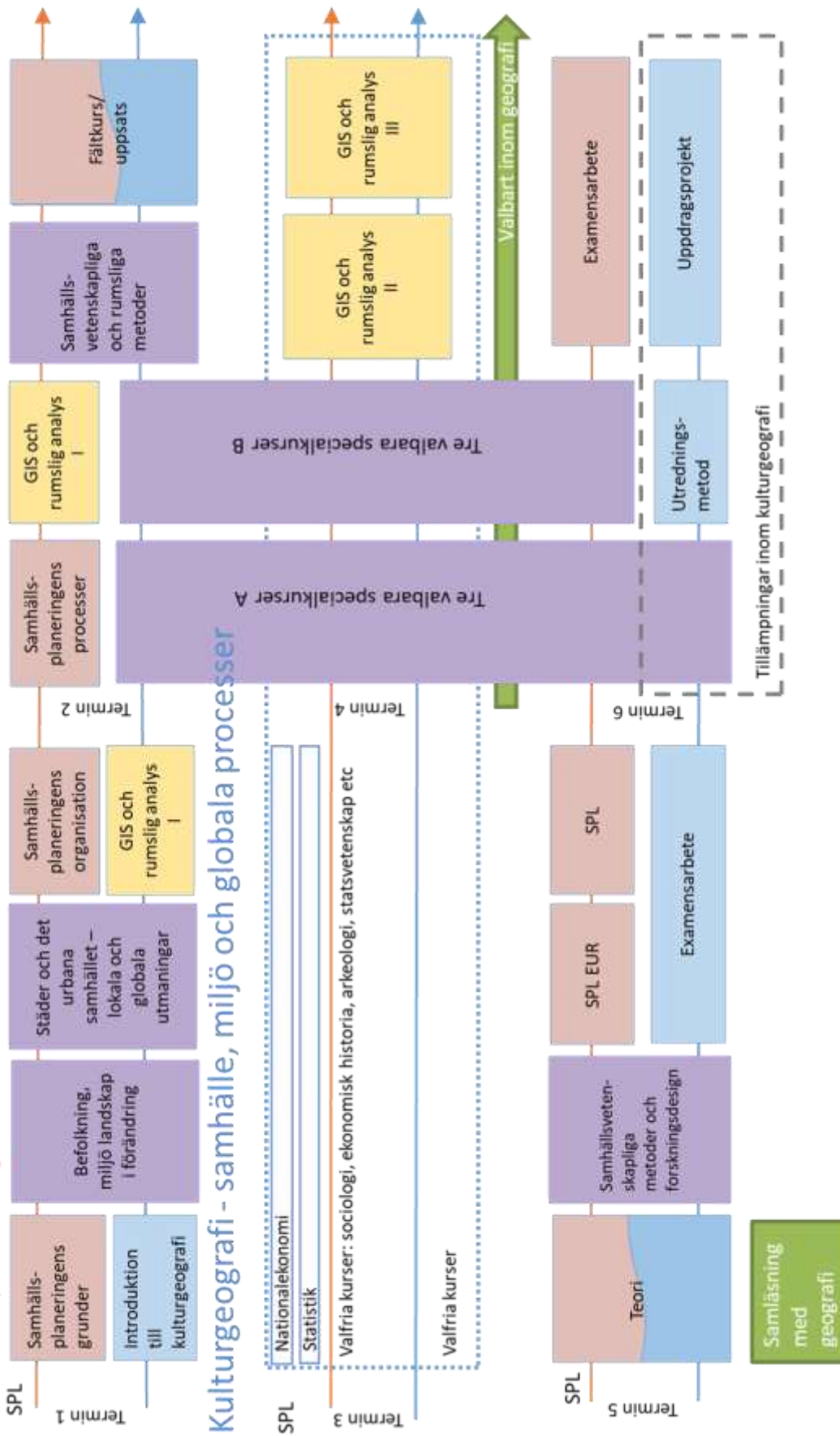
# Utbildning

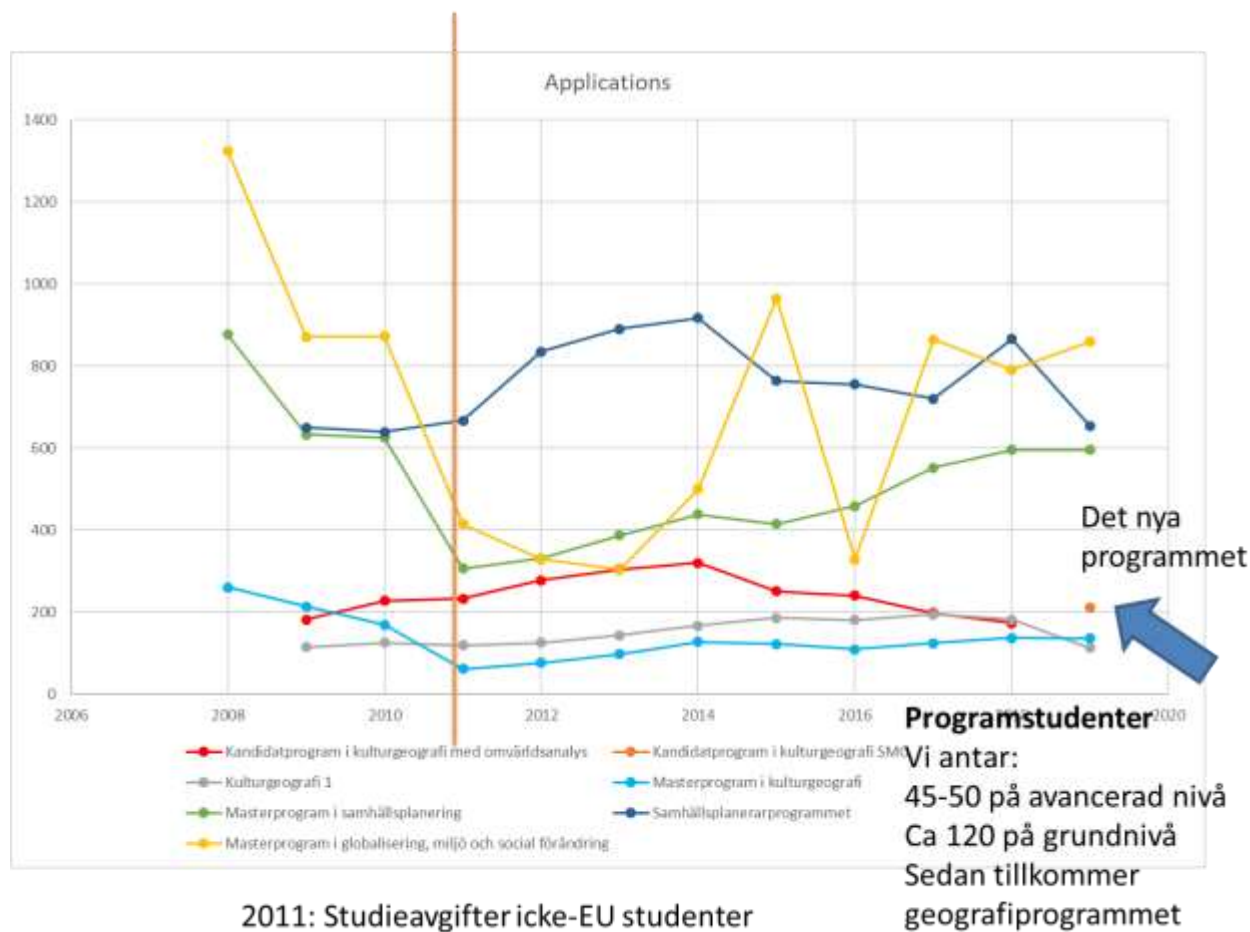
Under året 2019 startade den nya strukturen för kandidatprogrammen, men fortsatt behövde ett antal av de äldre kurserna ges. Huvudsyftet har varit att minska antalet individuella kurser då vi haft för många små kurser samtidigt som vi vill få ett större genomslag för vår forskning på utbildningarna och ge studenterna i planering ytterligare planeringsinnehåll och kulturgeografistudenterna mer metod. En effekt är att de kurser som studenterna samläser blir större, kring 120 studenter. Pedagogiken behöver då anpassas efter detta. Ett stort arbete har gjorts för att detta ska fungera väl. Programmet inom kulturgeografi har vidare getts ett nytt namn och innehåll: Kandidatprogram i kulturgeografi – samhälle, miljö och globala processer. Det speglar mer vår inriktning och vad vi undervisar om.

Principerna för kursstrukturen kan ses på följande sida: De lila kurserna består av block som kan läsas av flera grupper av studenter. De röda och blå i huvudsak av de två programmen. Kandidatprogram i kulturgeografi – samhälle, miljö och globala processer, 180 hp samt Samhällsplanerarprogrammet, 180 hp. Alla kurser har inte sitt slutliga namn i denna graf. Under våren finns två perioder då en rad forskningsanknutna specialkurser kommer ges. Dessa är öppna för båda programmen och för skilda årskurser samt externa sökande. Dessa är tänkta att kunna ändras om forskningen och personal inom institutionen förändras. Detta är tänkt att säkerställa att vi ger vissa baskunskaper, men också bygger in en flexibilitet.

Under ett antal år har fokus varit att få UGA i balans under 2019. Detta uppnåddes inte helt, då vi bland annat har behövt ge kurser inom både det gamla och det nya systemet, samt att lokalkostnaderna har blivit högre än planerat.

## Samhällsplanering





**Figur 3.** Diagrammet visar ansökningar till våra olika program sett över tid. Den vertikala linjen visar att beslutet med terminsavgifter 2011 påverkade vissa av våra utbildningar kraftigt.

Under året genomfördes en analys av hur män och kvinnor representeras i våra litteraturlistor. Med start föregående år så har vi bett alla kursansvariga att reflektera över fördelningen i litteraturlistor. Det fanns skillnader mellan terminerna och också mellan avancerad nivå och grundnivå.

	Kvinnor	Män	% Kvinnor
LÅ2016/17	112	289	27,9%
LÅ2017/18	205	347	37,1%
LÅ2018/19	231	395	36,9%
LÅ 2019/20	242	556	43,5%

**Figur 4.** Tabell som visar fördelningen av män respektive kvinnor i våra litteraturlistor under tre följande läsår.



# Kommunikation och samverkan



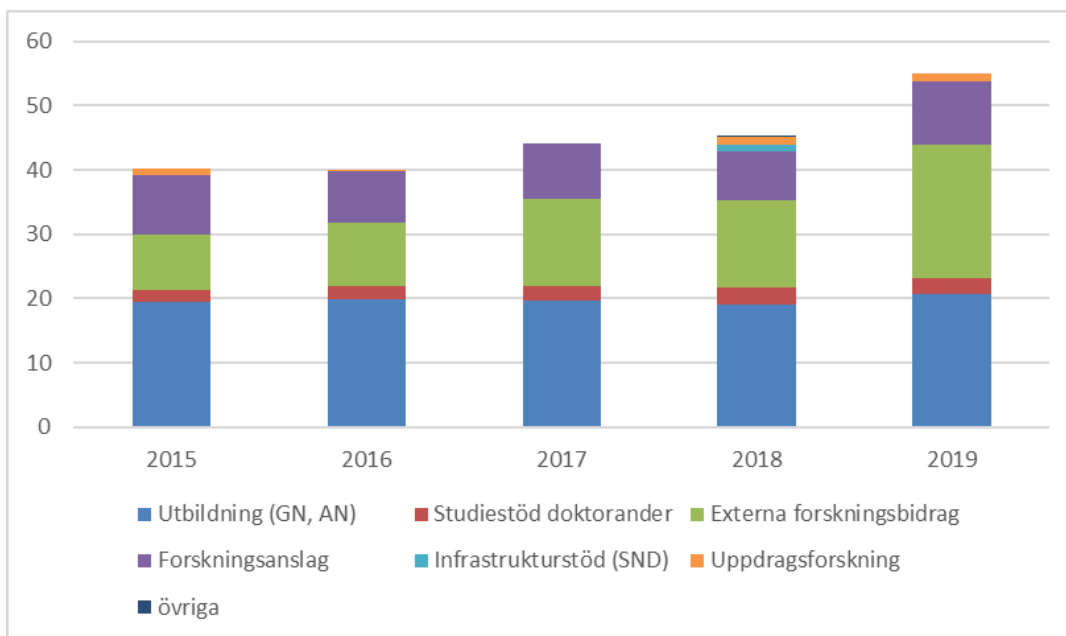
**Figur 5. Kulturgeografiska institutionens hemsida för forskning som den var utformad våren 2018. Hemsidan är en viktig plattform för vår kommunikation med omvärlden och våra studenter.**

Att kommunicera med omvärlden är viktigt för institutionen. Vi har under året arbetat med att förtydliga hemsidan, ett arbete som hela tiden behöver pågå för att ha en levande digital information. Under slutet av året har vi haft en kommunikatör anställd på deltid, Daniel Rossetti. Fokus för hans arbete var att förbättra forskningsprofilernas information.

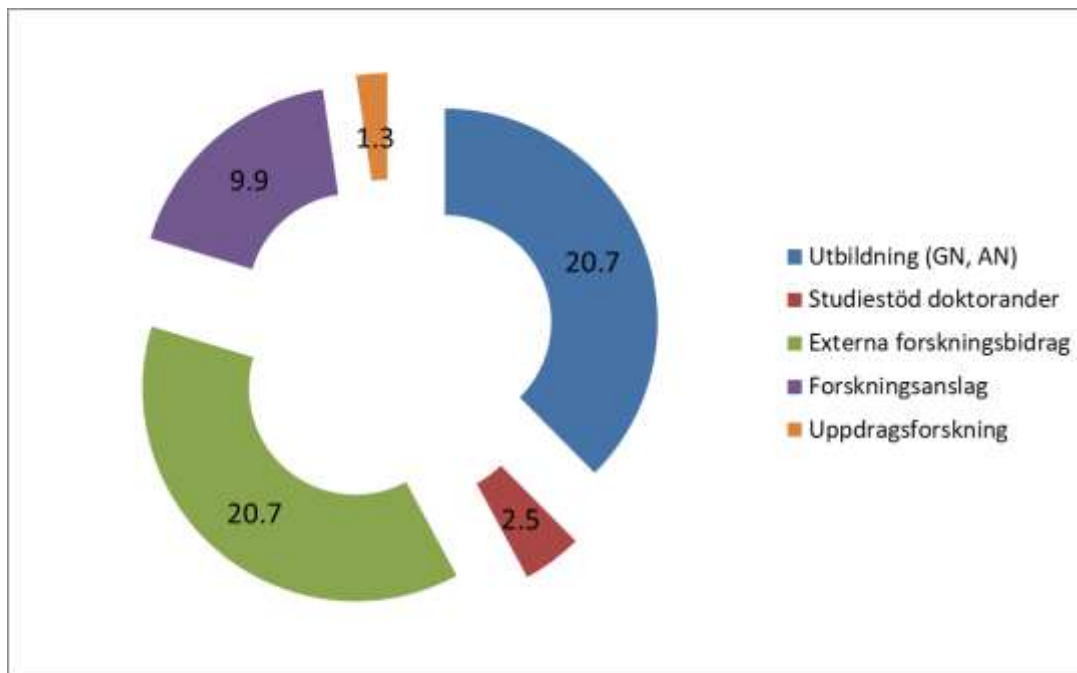
2015 startades en LinkedIn-grupp, "Human Geography@Stockholm University", för alumner och anknutna till institutionen. I huvudsak tidigare studenter och personal finns i nätverket. Institutionen har också sedan 2012 en facebookside där information finns om aktiviteter kopplade till institutionens undervisning och forskning. Praktikarbeten är en viktig del av institutionens verksamhet och för kontakt med omvärlden och det framtida arbetslivet för studenterna och en rad studenter har genomfört praktik. Forskare vid institutionen har medverkat i media på olika sätt under året men detta har inte förtecknats här.

# Ekonomi

Ett antal större och mindre forskningsprojekt har ökat institutionens verksamhet på ett påtagligt sätt. Från att ha utgjort ca hälften av vår ekonomi utgör undervisningen år 2019 ca 37% av vår verksamhet. Målet var att UGA skulle ligga i balans men personalkostnader och lokalkostnader har varit för höga sett till intäkterna. Detta är ett led i den urholkning som man kan se i figuren nedan. Samtidigt som intäkterna för UGA har legat kvar på samma nivå sett i kronor, så har vi haft löneökningar för vår personal, ökade kostnader för lokaler samt en ökande OH till universitetet. Intäkterna från externa forskningsfinansiärer är dock god.



Figur 6. De största intäkterna 2015-2019 för Kulturgeografiska institutionen i miljoner SEK.



Figur 7. Intäkter fördelade på olika kategorier år 2019. Av infrastrukturstödet (SND), som ingår i FUF från detta år överförs 1/3 till Institutionen för Naturgeografi.



Geovetenskapens hus i Frescati på våren med blommande körsbärsträd.

**Postadress**

Stockholm universitet  
Kulturgeografiska institutionen  
106 91 Stockholm

**Besöksadress**

Geovetenskapens hus  
Svante Arrhenius väg 8  
Stockholm – Frescati  
Tunnelbanestation: Universitetet

**Telefon:** 08-16 20 00 (växel)

**Telefax:** 08-16 49 69

**Websida:** [www.humangeo.su.se](http://www.humangeo.su.se)

**E-post:** [information@humangeo.su.se](mailto:information@humangeo.su.se)