



Årsredovisning 2016

Kulturgeografiska
Institutionen



Stockholms
universitet

Innehållsförteckning

Innehållsförteckning	1
Verksamheten	2
Medarbetare	3
Forskning och forskarutbildning	4
The Stockholm Urban and Regional Research Environment (SURE)	4
Befolkningsgeografi, migration och GIS	4
Historisk geografi och landskapsstudier	4
Konferenser	5
Development Research Conference 2016	5
Geografdagarna 2016.....	6
Pågående forskningsprojekt	6
Forskarutbildning	10
Fil.dr Tola Gemechu Ango,	11
Fil.dr Natasha Alexandra Webster	13
Publikationer	15
Utbildning	20
Grundnivå.....	21
Kurser i kulturgeografi på GN som inte kräver tidigare högskolestudier	22
Kurser i kulturgeografi på GN som kräver tidigare högskolestudier	22
Kurser i samhällsplanering på GN som kräver tidigare högskolestudier.....	22
Avancerad nivå.....	22
Kurser i kulturgeografi på avancerad nivå.....	23
Kurser i samhällsplanering på avancerad nivå	23
Kurser i geografi på avancerad nivå	23
Studentutbyte	24
Kommunikation och samverkan	25
Populärvetenskapliga föreläsningar	26
Populärvetenskapliga och andra publiceringar.....	26
Media	27
Andra aktiviteter.....	28
Vetenskapliga presentationer	29
Uppdrag	29
Ekonomi	31

Verksamheten

Det skett stora förändringar vad gäller anställda på Kulturgeografiska institutionen under 2016. Två nya lektorer, två nya professorer och tre nya doktorander har anställts. De nya professorerna är Eva Andersson och Dominic Power. De två nya lektorerna är Karen Haandrikman och Andrew Byerley och tre nya doktorander är Victor Mbande, Jennie Gustafsson och Joshua Levy. Under året har vidare tre personer blivit utnämnda till docenter i kulturgeografi. Dessa är Anna Storm, Karen Haandrikman och Thomas Borén. Vi har alltså fått nya goda krafter på institutionen. Personer som säkerställer att vi fortsätter att utvecklas på ett fortsatt framgångsrikt sätt.

Institutionen hade under hösten 2016 ett internat i Vaxholm för hela personalen där vi diskuterade utbildningarna inom alla våra huvudområden och gjorde en genomlysning av de utmaningar som finns. Bland annat diskuterades det framtida kvalitetsarbetet och behovet av att säkerställa att forskningen syns i undervisning. Det var ett antal år sedan som undervisningen diskuterades på ett förutsättningslöst sätt. De större förändringarna för våra utbildningar skedde i samband med Bologna processen och sedan dess har arbetsmarkanden och även institutionens forskning förändrats.

Genom ett gott och gediget arbete från våra forskare och arbete med ett antal stora projekt har storleken på de beviljade medlen överträffat året innan, vilket i sin tur var det högsta för överblickbar tid. Förra året, 2015, hade institutionen cirka 17 miljoner i beviljade medel och 2016 landade det på cirka 28 miljoner. En mycket glädjande utveckling för vår forskning. Positivt är också att flera av projekten är långsiktiga och kommer löpa över flera år. Det kommer skapa en ökad stabilitet för forskningen, men det skapar också nya utmaningar för undervisningen. En situation som måste lösas med nyrekryteringar under kommande år. Bland annat på grund av det utannonserades i slutet av året två lektorat, med beräknat tillträde 2018.

Ulf Jansson, prefekt

Medarbetare

Totalt sett under året anställdes tre nya doktorander, två nya professorer och två nya lektorer. Sett till heltidsekvivalenter så har det under 2016 inte skett så stora förändringar vad avser lärarkategorierna. Antalet forskare har ökat något och antalet doktorander har minskat. Det senare förklaras i huvudsak av ett flertal föräldradigheter.

Tabell 1. Årsarbetskraften vid Kulturgeografiska institutionen 2016 (Källa ivs.su.se)

	2016			2015		
	Kvinna	Man	Totalt	Kvinna	Man	Totalt
Professorer	1,5	1,5	3,0	1	1,7	2,7
Lektorer	3,1	8,0	11,1	3,5	7,1	10,6
Adjunkter		0,9	0,9		0,8	0,8
Övriga lärare (timlärare/gästlärare)	0	0,2	0,2	0,1	0,3	0,5
Forskare	2,8	2,0	4,8	2	1,8	3,7
Postdoktor	0,1	1,4	1,5	1	1,5	2,5
Forskarstuderande	5,7	1,7	7,4	8,1	2,9	11
Administrativ personal	2,3	1,2	3,5	2,8	0,7	3,5
Teknisk personal		1,8	1,8		1,8	1,8
Total	15,7	18,7	34,4	18,5	18,7	37,2
Varav månadsavlönade	15,5	18,3	33,8	18,3	18,2	36,5
Varav timavlönade	0,2	0,4	0,6	0,2	0,5	0,7

Tabell 2 Antalet lärare som disputerat samt andelen kvinnor (källa ivs.su.se).

	2016	2015	2014	2013	2012
Antal disputerade lärare	13,8	14,5	14,7	15,7	15,3
Antal disputerade lärare som är kvinnor	4,1	4,6	3,6	5,6	5,4
Andel disputerade lärare som är kvinnor (av disputerade lärare)	30,1%	31,7%	24,8%	35,8%	35,4%

Forskning och forskarutbildning

Forskningen inom institutionen har ändrats något över tid, men vissa inriktningar har funnits under en längre tid. I dagsläget är forskningen organiserad i tre forskningsprofiler. Dessa benämns *SURE*, *Befolkningsgeografi, migration och GIS* samt *Historisk geografi och landskapsstudier*. Forskningen är dynamisk och varje forskningsprofil har dragit in ett flertal rådsfinansierade projekt som kommer vara aktiva under den närmaste treårsperioden. De två nya professorerna och de nya lektorerna kommer påverka vår framtida forskning.

The Stockholm Urban and Regional Research Environment (SURE)

SURE består av flera forskningsinriktningar Urban Geografi, Urbana Afrika, Policy & Planering och Genus, med ett flertal forskare och doktorander. Profilen sammanlänkar projekt på lokal, regional och nationell nivå i Sverige, Europa och Afrika, ofta med betoning på nutida samhällliga frågor. Fokusområden är makt, genus, plats- och rumsdynamik, praktik och motpraktik kring planering, hållbar utveckling/ojämn utveckling, mobilitet och identitet.

Befolkningsgeografi, migration och GIS

Befolkningsgeografi är ett forskningsfält där samhällsförändringar ses som ett resultat av mänskligt handlande i tid och rum. Befolkningsgeografisk forskning använder kvalitativ och kvantitativ metodik för att förstå hur människors livsbanor formas och för att analysera hur individuella livsbanor påverkar aggregerade utvecklingsmönster. Forskningsprofilen uppmärksammar särskilt den roll som migrationen och bostadsförhållandena spelar i människors liv. Forskningen baseras på intervjuer i kombination med GIS-baserad analys av longitudinella befolkningsdatabaser. Forskningen bedrivs inom tre överlappande områden: (1) Befolkningsgeografi (2) Migrationsstudier (3) Geografi och digitala resurser.

Historisk geografi och landskapsstudier

Forskningsinriktningen är ett ledande forskningsområde inom samhällsvetenskapliga fakulteten vid Stockholms universitet och kan här fångas i förkortningen FarmLandS: farming, landscape and society. (jordbruk, landskap och samhälle) Forskarna är särskilt intresserade av; *jordbruk* som en praktik inklusive jordbrukarens kunskap och arbete, *landskapet* som en mötesplats mellan natur och kultur, dess historia samt frågor om plats och rum och *samhället* där bland annat institutioner, gender och politisk ekonomi blir belyst. Genom att relatera platser och geografiska förlopp till varandra och kritiska analyser dessa, studeras jordbruksregimer i olika delar av världen både i samtiden och i

historien. Dessa studier har också tillämpningar i analyser av arter, skogsbruk, naturvård, bebyggelselokalisering, samt inom kultur- och naturvård. Vid sidan av globala synteser och projekt i Europa genomförs studier just nu i Etiopien, Kenya, Sydafrika, Tanzania och Ukraina.

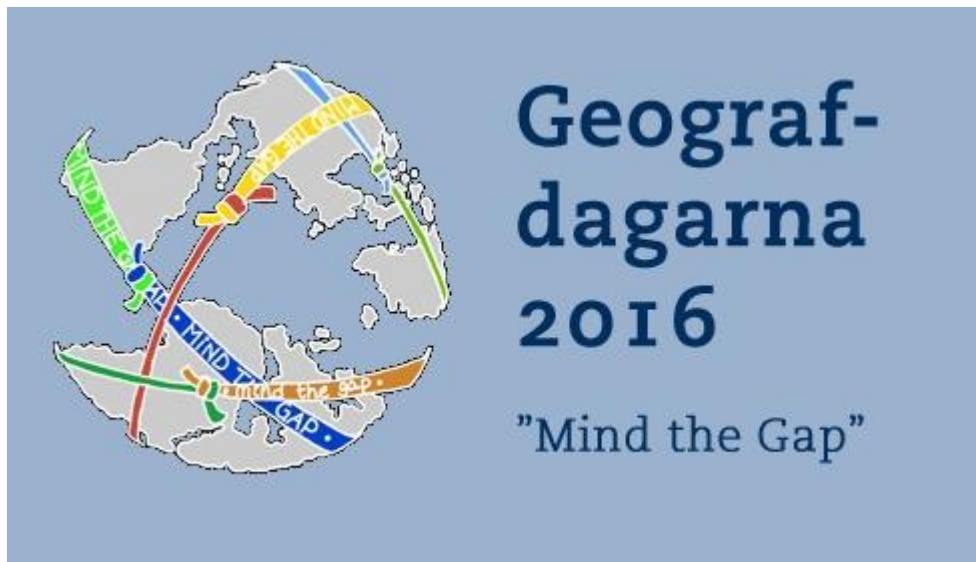
Konferenser

Under 2016 ordnades två större konferenser där institutionen var inblandad i organisationen. Den ena var en konferens om utvecklingsforskning den andra var riktad mot verksamma geografilärare.



Development Research Conference 2016

The Development Research Conference 2016 genomfördes i Stockholm 22–24 augusti, 2016. Syftet som det uttrycktes var att skapa ett mångvetenskapligt forum för forskare som arbetar med låginkomst länder och kapacitetsbyggande samarbeten (capacity-building collaborations). Forskare presenterade pågående och avslutade projekt, särskilt finansierade av Sida och Vetenskapsrådet. Ytterligare ett syfte var att skapa en dialog mellan forskare och policyskapare. Temat för konferensen var “Global Visions and Local Practices: Development Research in a Post-2015 World”



Geografdagarna 2016

Geografdagarna anordnades i Stockholm 31 oktober – 1 november 2016. Konferensen är en nationell mötesplats för geografilärare på alla nivåer och är en nysktart Geografdagarna 2016 fokuserade på hur vi kan överbrygga avstånd mellan olika utbildningsnivåer, mellan skola och högre utbildning, mellan ämnet och samhället, mellan skolans styrdokument och praktiker, mellan mer tillämpad geografi och mer teoretisk geografi. Konferensens huvudtema var "Mind the Gap". Konferensen genomfördes gemensamt av Geografilärarnas riksförening, Kulturgeografiska institutionen och Intuitionen för naturgeografi.

Pågående forskningsprojekt

SURE

Small municipalities and large companies. Vetenskapsrådet.

When the world goes rural: International migration changing the Swedish countryside.
Formas. Gunnel Forsberg.

MultiRur: The multiethnic rural community: Exclusion or inclusion of immigrants. Norska forskningsrådet.

Urban Imaginaries and socio-economic exclusion. 2012-2016. Sida. Ilda Lindell (huvudsökande), Onyanta Adama och Andrew Byerley.

CASUAL: Co-creating Attractive and Sustainable Urban Areas and Lifestyle – Exploring new forms of inclusive urban governance. 2013-2016. FORMAS/Joint Programme Initiative 'Urban Europe'

Doktorandprojekt

Female Forest Networks: Separate Organization and Gender Negotiations in Swedish Forest Governance, Emmeline Lazlo Ambjörnsson.

(In)formal spaces in transformation: Urban planning and everyday life in Accra, Ghana, Lena Fält.

The Spatialities of Street Vendors Exploring Vendors' Practices in Malawi and Zambia, Lennert Jongh.

"Pretty mean, pretty shrivelled rights" –A comparative study of mobility, urban citizenship and the right to beg in Stockholm and Kampala, Joshua Levy.

Beviljade projekt under 2015:

The demise of the informal city? Economic growth and street work in urban Africa. 2016-2018. Ilda Lindell (huvudsökande), Onyanta Adama och Andrew Byerley (Vetenskapsrådet).

Urban riots: a comparative study of Stockholm and London. 2016-2018.. Ilda Lindell (huvudsökande), Thomas Borén, Anthony Ince (Formas).

"Kreativitet underifrån. Den socio-politiska konstruktionen av 'kreativitet' i den europeiska staden". Thomas Borén (Vetenskapsrådet)

Beviljade projekt under 2016

RELOCAL - Resituating the local in cohesion and territorial development (2016-2020), Funding Organisation: European Commission, DG Research, Horizon 2020 Programme

ESPON COMPASS - Comparative Analysis of Territorial Governance and Spatial Planning Systems in Europe (2016-2018), Funding Organisation: ESPON 2020 Cooperation Programme

Kultur, kreativitet och ekonomi, överfört till SU, Dominic Power (Vetenskapsrådet)

Konferens inom utvecklingsforskning, Ilda Lourenco Lindell (Sida) se vidare under konferenser ovan i årsredovisningen.

What places? What ageing(s)? Ageing-in-place in contemporary African urbanities: the cases of Namibia and Uganda. Andrews Byerley överfört till SU, (RJ)

Befolkningsgeografi , migration och GIS

"When the world goes rural", Natasha Webster, Charlotta Hedberg, Gunnel Forsberg och Karen Haandrikman.

Contextual effects and social policy effects, Bo Malmberg, Eva Andersson och Karen Haandrikman.

Contrasts in urban residential segregation: An international comparative study of patterns, driving forces and effects, John Östh, Bo Malmberg, William Clark and Ian Shuttleworth.

Education attitudes and educational results in a changing educational landscape, Eva Andersson, Pontus Hennerdal och Bo Malmberg.

International migration: Changing the Swedish countryside? Charlotta Hedberg och Karen Haandrikman.

Labour migrant management through strategies of bordering - A comparative study of Sweden and the United Kingdom, Postdoc Linn Axelsson.

Neighbourhood effects on employment among immigrants in Sweden, Thomas Wimark, Michael Nielsen och Karen Haandrikman.

Onward migration among African Swedes, Sadia Hassanen och Karen Haandrikman.

Research on age structure effects, Bo Malmberg.

Segregation measurement using individualized neighbourhoods, Karen Haandrikman, Michael Nielsen, Bo Malmberg och Eva Andersson.

Translocal ruralism: Mobility and connectivity in European rural spaces, Charlotta Hedberg.

SIMSAM programmet för demografisk forskning (Vetenskapsrådet), PI Gunnar Andersson, Karen Haandrikman.

Boendesegregation in fem Europeiska länder (Urban Europe / Formas), PI Karen Haandrikman. I Sverige med Michael Nielsen, Eva Andersson och Bo Malmberg. Samarbete med Department of Human Geography & Sociology, University of Oslo; Statistics Denmark; the Netherlands Interdisciplinary Demographic Institute; och Interface Demography, Vrije Universiteit Brussel.

Boende och integration: Samband mellan invandrades initiala bosättning och deras sysselsättning och inkomst (Delegation för Migrationsstudier). PI Karen Haandrikman. Med Thomas Wimark och Michael Nielsen.

Doktorandprojekt

Moving in Sweden. Spatial and social trajectories of international migrants in Sweden, Louisa Vogiazides.

Housing market effects on social trends: deprivation, employment, residualisation and social mix, Ida Borg.

The Socio-Economic Effects of and Discursive Conditions for the Renovations of the Million Homes Programme in Sweden. Jennie Gustafsson.

Beviljade projekt under 2015

Natasha Webster och Karen Haandrikman "Opportunities and Obstacles: Identifying hidden resources and skills to promote entrepreneurship among migrant women in Swedish regions" (Formas).

"Apples that fall far from the trees. Childhood social context and its importance for intergenerational social mobility". Maria Branden och Karen Haandrikman (VR).

Beviljade projekt under 2016

Thomas Wimark har fått medel för projektet: Metoder och verktyg för sociala nyttoberäkningar inom kollektivtrafiken Projektet genomförs i samarbete med forskare vid Centrum för forskning om ojämlikhet i hälsa (CHESS) och är finansierat av Stockholms läns landsting och Stockholm universitet. Medverkande forskare är Maja Lagerqvist, Bo Malmberg, Gunnel Forsberg och Stefan Ene vid Kulturgeografiska institutionen samt Mikael Rostila och Sol Pia Juarez vid CHESS.

Bo Malmberg har fått medel för ” under 2017–2022 ”Migranternas livsförlopp: flyttningar, familj, arbete, utbildning och socialförsäkring i Sverige 1990–2016. (FORTE)

Bo Malmberg: Forskningsanslag från Stockholms läns landsting för projektet ”Integration eller åtskillnad? En studie av mobilitet och mångfald i Stockholm”.

Historisk geografi och landskapsstudier

Resilience in East African Landscapes: Identifying critical thresholds and sustainable trajectories – past, present and future, Paul Lane.

Adapting to climate change: the re-greening of the Sahel as a potential success case (Line Gordon, SRC och Lowe Börjeson.

Examining mismatches between management and the supply of ecosystem services in Ethiopian agro ecosystems across scales in space and time, Lowe Börjeson, Kristoffer Hylander, Tola Gemechu Ango och andra.

Exploring precolonial agriculture and intensification: the case of Bokoni, South Africa, Mats Widgren and Alex Schoeman.

From modern fence-technology to problematic barrier - the rise and fall of barbed wire in the Swedish rural landscape, Ulf Jansson (Vetenskapsrådet).

Heritage in times of crisis: cut-backs, prioritization and local consequences: A study of the status, values, uses and management of heritage on the basis of the global economic crisis on Ireland, Maja Lagerqvist.

How the East was won: Towards an environmental history of the Eurasian steppe, Mats Widgren och Ivan Moysiyanenko.

Mapping global agricultural history Mats Widgren.

RETHINK – Rethinking the links between farm modernization, rural development and resilience in a world of increasing demands and finite resources, Anders Wästfelt.

Doktorandprojekt

Recent dynamics and current trends in smallholder vs. large scale irrigation farming in the Baringo & Pangani areas, Chris de Bont.

Pathways from Collective Farming: The Landscape, Uneven Development and Farm Restructuring in Post-Soviet Southern Ukraine, Brian Kuns.

Smallholders investments in the “agro-ecological matrix”: the role of local dynamics vs. external forces in the Pangani and Ewaso basins, Annemiek Schrijver.

Inclusive, Pro-poor growth and Social Differentiation in Smallholders' Irrigation Investment in Kilombero River Valley, Victor Mbande.

Uppdrag

Annika Strandin Pers: Utredning-Historisk-geografisk landskapsanalys kring ett framtida kulturresevat. Kungl. Vitterhets, Historie- och Antikvitetsakademien.

Beviljade projekt under 2016

Normkritisk Kulturmiljö Maja Lagerqvist (Riksantikvarieämbetet).

Annika Strandin Pers och Annika Björklund, har fått anslag från Stiftelsen Fredrik Bachmans minnesfond för att genomföra forskningsprojektet Skolvägens historiska geografi – barnens intåg i väglandskapet vid allmänna folkskolans införande år 1840-1900.

Anna Storm har fått ett flerårigt forskningsanslag från Riksbankens Jubileumsfond (RJ) för projektet ”Arvet efter kärnkraften: Samhällen, framtidsbilder och radioaktivt avfall”.

Stöd för tidskriften: Rural Landscapes: Society, Environment, History, Lowe Börjesson (Vetenskapsrådet).

Forskarutbildning

Institutionen ingår i forskarskolan Stockholm University Graduate School of International Studies (SIS). Institutionen medverkar på forskarskolans kurser och gemensamma workshops för doktoranderna, och aktivt deltagit i utvecklingen av gemensamma kurser.

Tabell 3 Antal forskarstuderande 2012–2016

	2012	2013	2014	2015	2016
Kvinna	7	10	10	9	9
Man	7	6	7	4	4
Total	14	16	17	13	13

Under 2016 antogs tre nya doktorander. Under året disputerade två personer, en kvinna och en man. Föregående år, 2015, disputerade fyra personer, tre kvinnor och en man. Ca 70% av doktoranderna är kvinnor. Ungefär samma nivå med 3–4 disputationer har varit sedan 2012, dessförinnan 2008–2011 var det 1–2 disputationer per år. Nedan presenteras de två avhandlingarna som försvarades under året.

Fil.dr Tola Gemechu Ango,

Den 20 maj, 2016, försvarade Tola Gemechu Ango framgångsrikt sin avhandling *Ecosystem Services and Disservices in an Agriculture-Forest Mosaic: A Study of Forest and Tree Management and Landscape Transformation in Southwestern Ethiopia* vid en offentlig disputation för filosofie doktorsexamen i geografi med inriktning mot kulturgeografi vid Samhällsvetenskapliga fakulteten, Stockholms universitet.



Opponent: Docent Tobias Plieninger, Institut for Geovidenskab og Naturforvaltning, Københavns Universitet.

Huvudhandledare: Docent Lowe Börjeson, Kulturgeografiska institutionen, Stockholms universitet. Handledare: Professor emeritus Mats Widgren, Kulturgeografiska institutionen, Stockholms universitet.

Ordförande vid disputationen: Docent Peter Schmitt, Kulturgeografiska institutionen, Stockholms universitet.

Betygsnämndens ledamöter: Professor Tor A. Benjaminsen, Institutt for internasjonale miljø- og utviklingsstudier, Norges miljø- og biovitenskapelige universitet, docent Madelene Ostwald, Göteborgs miljövetenskapliga centrum, Göteborgs universitet, och Centrum för klimatpolitisk forskning, Tema Miljöförändringar, Linköpings universitet, och Kulturgeografiska institutionen

docent Anders Wästfelt, Kulturgeografiska institutionen, Stockholms universitet.
Reservledamot är professor Michele Micheletti, Statsvetenskapliga institutionen,
Stockholms universitet.

Abstract: The intertwined challenges of food insecurity, deforestation, and biodiversity loss remain perennial challenges in Ethiopia, despite increasing policy interventions. This thesis investigates smallholding farmers' tree- and forest-based livelihoods and management practices, in the context of national development and conservation policies, and examines how these local management practices and policies transform the agriculture–forest mosaic landscapes of southwestern Ethiopia.

The thesis is guided by a political ecology perspective, and focuses on an analytical framework of ecosystem services (ESs) and disservices (EDs). It uses a mixed research design with data from participatory field mapping, a tree 'inventory', interviews, focus group discussions, population censuses, and analysis of satellite images and aerial photos.

The thesis presents four papers. Paper I investigates how smallholding farmers in an agriculture–forest mosaic landscape manage trees and forests in relation to a few selected ESs and EDs that they consider particularly beneficial or problematic. The farmers' management practices were geared towards mitigating tree- and forest-related EDs such as wild mammal crop raiders, while at the same time augmenting ESs such as shaded coffee production, resulting in a restructuring of the agriculture–forest mosaic. Paper II builds further on the EDs introduced in paper I, to assess the effects of crop raids by forest-dwelling wild mammals on farmers' livelihoods. The EDs of wild mammals and human–wildlife conflict are shown to constitute a problem that goes well beyond a narrow focus on yield loss. The paper illustrates the broader impacts of crop-raiding wild mammals on local agricultural and livelihood development (e.g. the effects on food security and children's schooling), and how state forest and wildlife control and related conservation policy undermined farmers' coping strategies. Paper III examines local forest-based livelihood sources and how smallholders' access to forests is reduced by state transfer of forestland to private companies for coffee investment. This paper highlights how relatively small land areas appropriated for investment in relatively densely inhabited areas can harm the livelihoods of many farmers, and also negatively affect forest conservation. Paper IV investigates the patterns and drivers of forest cover change from 1958 to 2010. Between 1973 and 2010, 25% of the total forest was lost, and forest cover changes varied both spatially and temporally. State development and conservation policies spanning various political economies (feudal, socialist, and 'free market-oriented') directly or indirectly affected local ecosystem use, ecosystem management practices, and migration processes. These factors (policies, local practices, and migration) have thus together shaped the spatial patterns of forest cover change in the last 50 years.

The thesis concludes that national development and conservation policies and the associated power relations and inequality have often undermined local livelihood security and forest conservation efforts. It also highlights how a conceptualization of a local ecosystem as a provider of both ESs and EDs can generate an understanding of local practices and decisions that shape development and conservation trajectories in mosaic landscapes. The thesis draws attention to the need to make development and conservation policies relevant and adaptable to local conditions as a means to promote local livelihood and food security, forest and biodiversity conservation, and ESs generated by agricultural mosaic landscapes.

Keywords: conservation, deforestation, ecosystem disservices, ecosystem services, forest, Ethiopia, land grabbing, livelihood, Oromia, policies, political ecology, trees, tropical landscape mosaic.

Fil.dr Natasha Alexandra Webster

Den 2 december, 2016, försvarade Natasha Alexandra Webster framgångsrikt sin avhandling "Gender and Social Practices in Migration: A case study of Thai women in rural Sweden" vid en offentlig disputation för filosofie doktorsexamen i geografi med inriktning mot kulturgeografi vid Samhällsvetenskapliga fakulteten, Stockholms universitet.



Gender and Social Practices in Migration

A case study of Thai women in rural Sweden

Natasha Alexandra Webster



Opponent: Professor Halldis Valestrand, Institutt for sosiologi, statsvitenskap og samfunnsplanlegging, Universitetet i Tromsø.

Huvudhandledare: Professor Gunnel Forsberg, Kulturgeografiska institutionen, Stockholms universitet.Handledare: Professor Eva Andersson, Kulturgeografiska institutionen, Stockholms universitet.

Ordförande vid disputationen: Professor Dominic Power, Kulturgeografiska institutionen, Stockholms universitet.

Betygsnämndens ledamöter: Professor Erik Westholm, Institutionen för stad och land, Sveriges lantbruksuniversitet, professor Carina Listerborn, Institutionen för urbana studier, Malmö högskola, och docent Ann-Zofie Duvander, Sociologiska institutionen, Stockholms universitet. Reservledamot är docent Thomas Borén, Kulturgeografiska institutionen, Stockholms universitet.

Abstract: Set within discussions of gender, migration and social practices, this thesis explores the ways in which Thai women migrants to Sweden build connections between rural areas through their daily activities. Arriving in Sweden primarily through marriage ties, Thai women migrants are more likely to live in Swedish rural areas than in urban areas. Rural areas are typically not seen as a site of globalization or as receivers of international migrants. In contrast to these perceptions, the case of Thai women migrants in the Swedish countryside reveals a complex and vigorous set of social practices that connect rural Sweden across spatial and temporal scales.

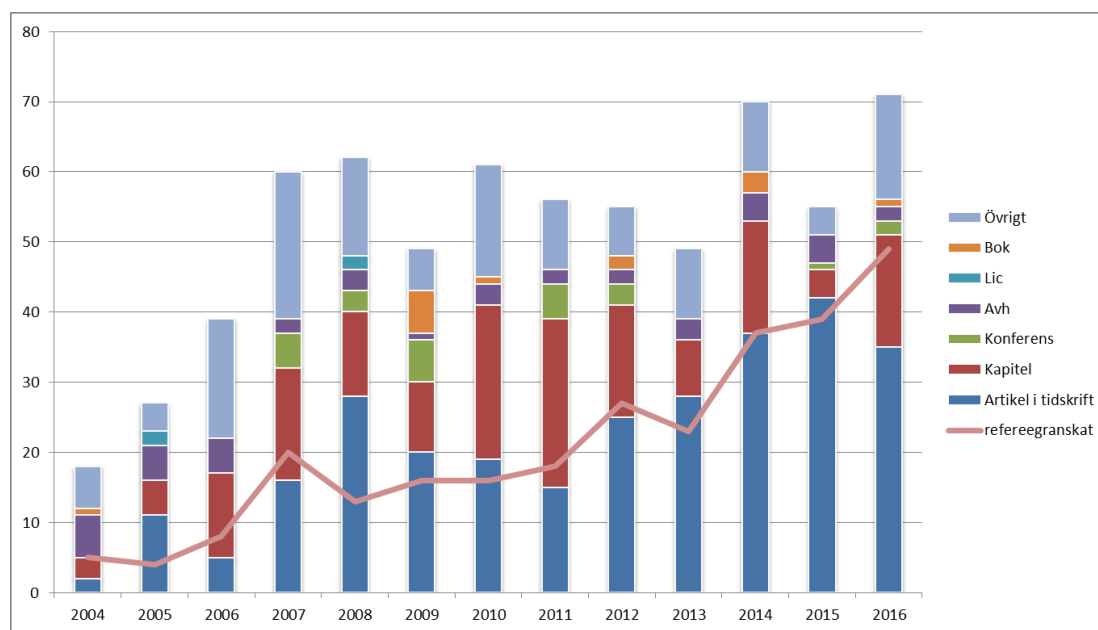
The aim of this study is to explore the ways in which Thai migrant women construct and implement social practices spatially and temporally. Drawing on the life stories of 16 Thai women living in Sweden, along with other sources of empirical data analysed within feminist epistemologies, this thesis discusses: In what ways does gender shape migrant social practices? How are social practices constructed within individual migrant micro-geographies? By what means are migrant social practices contextualized by spaces and places?

The results highlight the importance of a translocal perspective to understanding gendered social practices. This study adds to the translocal discussion by demonstrating that social practices are embedded in multiple geographic sites and scales. Thai women, in this study, emerge as significant actors in global countrysides and do the functional work of bringing spaces and places together daily and through their life course.

Keywords: Gender, social practices, migration, rural, translocalism, micro-geographies, mobilities, spatial relations, case study, narrative interviews, life course, feminist epistemology, Thailand, Sweden.

Publikationer

För att sprida forskningen som genomförs är det viktigt att publicera sina resultat. På institutionen har publiceringen ändrats de senaste 10 åren. Det var tidigare ett stort fokus på svenska monografier vad gäller avhandlingar och är nu i huvudsak sammanläggningsavhandlingar. Allt mer fokus förforskarna har också blivit att publicera artiklar vilket är en positiv utveckling för att nå ut bredare.



Figur 1. Antalet publikationer i Diva från personer vid Kulturgeografiska institutionen 2004–2016. De äldsta siffrorna är mer osäkra då inte allt finns med i systemet Diva. Man kan notera att antalet refereegranskade publiceringar ökat på ett påtagligt sätt över tid (linjen i diagrammet).

Vetenskapliga publikationer 2016

- Abramsson, M. & Andersson, E. (2016). Changing Preferences with Ageing - Housing Choices and Housing Plans of Older People. *Housing, Theory and Society*, 33(2), 217-241.
- Adama, O. (2016). Cities, municipal solid waste management, and climate change: perspectives from the South. *Geography Compass*, 10(12), 499-513.
- Andersson, E. K. & Malmberg, B. (2016). Segregation and the effects of adolescent residential context on poverty risks and early income career: A study of the Swedish 1980 cohort. *Urban Studies*.
- Andersson, H. & Widgren, M. (Eds.). (2016). *Kan man leva på en ödegård? Huvudgårdar, landbotorp och odlingsystem under medeltid i Lägersbygd, Östergötland*. Stockholm: Kungl. Vitterhets Historie och Antikvitets Akademien.
- Andersson, H. & Widgren, M. (2016). Ekologi och samhällsförändringar sedda genom en ödegård. In: Hans Andersson, Mats Widgren (Ed.), *Kan man leva på en ödegård?: Huvudgårdar, landbotorp och odlingsystem under medeltid i*

- Lägerbobygden, Östergötland* (pp. 185-192). Stockholm: Kungl. Vitterhets Historie och Antikvitets Akademien.
- Andersson, H. & Widgren, M. (2016). Inledning. In: Hans Andersson, Mats Widgren (Ed.), *Kan man leva på en ödegård? Huvudgårdar, landbotorp och odlingssystem under medeltid i Lägerbobygden, Östergötland*: (pp. 11-23). Stockholm: Kungl. Vitterhets Historie och Antikvitets Akademien.
- Andersson, I. (2016). 'Green cities' going greener? Local environmental policy-making and place branding in the 'Greenest City in Europe'. *European Planning Studies*, 24(6), 1197-1215.
- Ango, T. G. (2016). *Ecosystem Services and Disservices in an Agriculture–Forest Mosaic: A Study of Forest and Tree Management and Landscape Transformation in Southwestern Ethiopia*. (Doctoral dissertation). Stockholm: Department of Human Geography, Stockholm University.
- Ango, T. G., Börjeson, L. & Senbeta, F. (2016). Crop raiding by wild mammals in Ethiopia: impacts on the livelihoods of smallholders in an agriculture-forest mosaic landscape. *Oryx*.
- Axelsson, L. (2016). Living within temporally thick borders: IT professionals' experiences of Swedish immigration policy and practice. *Journal of ethnic and migration studies*.
- Berencreutz, M. (2016). The rise of early modern demesne lordship: The case of western Estonia. *Baltic Worlds* (1-2), 91-100.
- Borén, T. (2016). Urban symbios: Hotell och stadslandskapet som vara. In: Klas Ramberg (Ed.), *Stockholm som vara*: (pp. 102-121). Stockholm: Stockholmia förlag.
- Borén, T. & Young, C. (2016). Artists and creative city policy: Resistance, the mundane and engagement in Stockholm, Sweden. *City, Culture and Society*.
- Borén, T. & Young, C. (2016). Conceptual export and theory mobilities: exploring the reception and development of the "creative city thesis" in the post-socialist urban realm. *Eurasian geography and economics*.
- Brännström, L., Trolldal, B. & Menke, M. (2016). Spatial spillover effects of a community action programme targeting on-licensed premises on violent assaults: evidence from a natural experiment. *Journal of Epidemiology and Community Health*, 70(3), 226-230.
- Caretta, M. A. (2016). Member checking: A feminist participatory analysis of the use of preliminary results pamphlets in cross-cultural, cross-language research. *Qualitative Research*, 16(3), 305-318.
- Caretta, M. A. & Riano, Y. (2016). Feminist participatory methodologies in geography: creating spaces of inclusion. *Qualitative Research*.
- Caretta, M. A. & Webster, N. A. (2016). "What kept me going was stubbornness": Perspectives from Swedish early career women academics in geography. *Investigaciones Feministas*, 7(2), 89-113.
- de Bont, C., Veldwisch, G. J., Komakech, H. C. & Vos, J. (2016). The fluid nature of water grabbing: the on-going contestation of water distribution between peasants and agribusinesses in Nduruma, Tanzania. *Agriculture and Human Values*, 33(3), 641-654.
- Doughty, K. & Lagerqvist, M. (2016). The ethical potential of sound in public space: Migrant pan flute music and its potential to create moments of conviviality in a 'failed' public square. *Emotion, Space and Society*, 20, 58-67.
- Forsberg, G. (2016). New Ruralities: The Influence of International Migration on Swedish Rural Areas. In: Kiyoshi Kobayashi, Hans Westlund, Kakuya Matshushima,

- Ohno Sachiko (Ed.), *Social Capital and Development Trends in Rural Areas*. Vol. 11: (pp. 35-46). Kyoto: Marginal Areas Research Group.
- Fält, L. (2016). From Shacks to Skyscrapers: Multiple Spatial Rationalities and Urban Transformation in Accra, Ghana. *Urban Forum*, 27(4), 465-486.
- Haenke, H., Börjeson, L., Hylander, K. & Enfors-Kautsky, E. (2016). Drought tolerant species dominate as rainfall and tree cover returns in the West African Sahel. *Land use policy*, 59, 111-120.
- Hedberg, C. (2016). Doing gender' in the wild berry industry: Transforming the role of Thai women in rural Sweden 1980-2012. *The European Journal of Women's Studies*, 23(2), 169-184.
- Hennerdal, P. (2016). Changes in place location knowledge: a follow-up study in Arvika, Sweden, 1968 and 2013. *International Research in Geographical and Environmental Education*, 25(4), 309-327.
- James, L. & Halkier, H. (2016). Regional development platforms and related variety: Exploring the changing practices of food tourism in North Jutland, Denmark. *European Urban and Regional Studies*, 23(4), 831-847.
- James, L., Vissers, G., Larsson, A. & Dahlström, M. (2016). Territorial Knowledge Dynamics and Knowledge Anchoring through Localized Networks: The Automotive Sector in Västra Götaland. *Regional studies*, 50(2), 233-244.
- Kihlanki, H. & Borg, I. (2016). Verkliga röster i debatten om svarthandel med hyreskontrakt: att tala med och inte om köpare. *PLAN* (2), 44-47.
- Kuns, B. (2016). Beyond Coping: Smallholder intensification in southern Ukraine. *Sociologia Ruralis*.
- Kuns, B., Visser, O. & Wästfelt, A. (2016). The stock market and the steppe: The challenges faced by stock-market financed, Nordic farming ventures in Russia and Ukraine. *Journal of Rural Studies*, 45, 199-217.
- Lagerqvist, M. (2016). Reverberations of a Crisis: The Practical and Ideological Reworkings of Irish State Heritage Work in Economic Crisis and Austerity. *Heritage & Society*, 9(1), 57-75.
- Lagerqvist, M. (2016). Ännu en sommar på torpet: Om arv och platstillhörighet.. In: Kerstin Gunnemark (Ed.), *Sommarliv: om minnen, drömmar och materialitet* (pp. 171-185). Göteborg: Makadam Förlag.
- Lagerqvist, M. (2016). Kulturarv i kristider: Hur 2000-talets globala ekonomiska kris påverkat det offentliga arbetet med kulturhistoriska miljöer på Irland. *Geografiska Notiser*, 1, 27-38.
- Lagerqvist, M., Strandin Pers, A. & Nordin, U. (2016). The more, the merrier?: Experiences of shared usage and generational intersections at second homes in Sweden. In: *Tourism, Leisure and Global Change Vol 1:2014.* . Paper presented at IGU Conference on New Perspectives on Second Homes 9-11 June 2014 (pp. 49-61). , 2014:1.
- Lindell, I. & Ampaire, C. (2016). The untamed politics of informality: "gray space" and struggles for recognition in an African city.. *Theoretical Inquiries in Law*, 17(1), 257-282.
- Malmberg, B., Nielsen, M. M., Andersson, E. & Haandrikman, K. (2016). *Residential segregation of European and non-European migrants in Sweden: 1990-2012*. Stockholm University: Stockholm University.
- Malmberg, B., Wimark, T., Turunen, J. & Axelsson, L. (2016). *Invandringens effekter på Sveriges ekonomiska utveckling*. Stockholm: Statens offentliga utredningar, Delegationen för Migrationsstudier.

- Reardon, M. & Schmitt, P. (2016). Planning for resource efficiency in Stockholm: 'Good' territorial governance practices without consistency. In: Peter Schmitt, Lisa Van Well (Ed.), *Territorial Governance across Europe: Pathways, Practices and Prospects* (pp. 95-110). Routledge.
- Schmitt, P., Smas, L., Perjo, L. & Tunström, M. (2016). Urban Planning through Exhibition and Experimentation in Stockholm. REAL CORP 2016 – SMART ME UP! How to become and how to stay a Smart City, and does this improve quality of life? *Proceedings of 21st International Conference on Urban Planning, Regional Development and Information Society*. pp. 1003-1007.
- Schmitt, P. & Van Well, L. (2016). Territorial governance at play: Methodological introduction to the case studies. In: Schmitt, Peter and Van Well, Lisa (Ed.), *Territorial Governance across Europe: Pathways, Practices and Prospects* (pp. 63-66). London and New York: Routledge.
- Schmitt, P. & Van Well, L. (2016). Revisiting Territorial Governance: Twenty Empirically Informed Components. In: Schmitt, Peter and Van Well, Lisa (Ed.), *Territorial Governance across Europe: Pathways, Practices and Prospects* (pp. 221-237). London and New York: Routledge.
- Schmitt, P. & Van Well, L. (2016). *Territorial Governance across Europe: Pathways, Practices and Prospects*. Routledge.
- Smas, L., Schmitt, P., Perjo, L. & Tunström, M. (2016). Positioning urban labs – a new form of smart governance? REAL CORP 2016 – SMART ME UP! How to become and how to stay a Smart City, and does this improve quality of life? *Proceedings of 21st International Conference on Urban Planning, Regional Development and Information Society*. pp. 919-923.
- Strömblad, P. & Malmberg, B. (2016). Ethnic segregation and xenophobic party preference: exploring the influence of the presence of visible minorities on local electoral support for the Sweden democrats. *Journal of Urban Affairs*, 38(4), 530-545.
- Tonell, L. (2016). Stockholm som vara. In: Klas Ramberg (Ed.), *Stockholm som vara* (pp. 46-73). Stockholm: Stockholmia förlag.
- Van Well, L., Davoudi, S., Janin Rivolin, U., Pálné Kovács, I. & Schmitt, P. (2016). Towards Future Territorial Governance. In: Schmitt, Peter and Van Well, Lisa (Ed.), *Territorial Governance across Europe: Pathways, Practices and Prospects* (pp. 254-267). London and New York: Routledge.
- Van Well, L. & Schmitt, P. (2016). Territorial governance across Europe – Setting the stage. In: Schmitt, Peter and Van Well, Lisa (Ed.), *Territorial Governance across Europe: Pathways, Practices and Prospects* (pp. 3-20). London and New York: Routledge.
- Vikner, K. & Widgren, M. (2016). Utvecklingen 1400 – 1650. In: Hans Andersson, Mats Widgren (Ed.), *Kan man leva på en ödegård? Huvudgårdar, landbotorp och odlingsystem under medeltid i Lägersbygd, Östergötland*: (pp. 169-182). Stockholm: Kungl. Vitterhets Historie och Antikvitets Akademien.
- Webster, N. A. & Haandrikman, K. (2016). Thai women in Sweden: Victims or participants?. *Social Science Asia*, 2(1), 13-29.
- Webster, N. A. (2016). *Gender and Social Practices in Migration: A case study of Thai women in rural Sweden*. (Doctoral dissertation). Stockholm: Department of Human Geography, Stockholm University.
- Webster, N. A. (2016). Why men buy sex: explaining sex worker clients [Review]. *NORMA: International Journal for Masculinity Studies*.

- Webster, N. A. & Forsberg, G. (2016). Spicy Meatballs and Mango Sylt: Exploring translocal food practices in rural Sweden. (manuscript).
- Webster, N. & Caretta, M. A. (2016). "Women in Groups Can Help Each and Learn from Each Other?: The Role of Homosocial Practices within Women's Social Networks in Building Local Gender Contracts. *Géneros: Multidisciplinary Journal of Gender Studies*, 5(3), 1072-1095.
- Wei, X., Ye, Y., Zhang, Q. & Fang, X. (2016). Reconstruction of cropland change over the past 300 years in the Jing-Jin-Ji area, China. *Regional Environmental Change*, 16(7), 2097-2109.
- Widgren, M. (2016). Four myths in global agrarian history. In: Arne Jarrick, Janken Myrdal, Maria Wallenberg Bondesson (Ed.), *Methods in World History: A Critical Approach* (pp. 85-105). Lund: Nordic Academic Press.
- Widgren, M. (2016). Lägerbobygden. In: Hans Andersson, Mats Widgren (Ed.), *Kan man leva på en ödegård? Huvudgårdar, landbotorp och odlingsystem under medeltid i Lägerbobygden, Östergötland*: (pp. 51-75). Stockholm: Kungl. Vitterhets Historie och Antikvitets Akademien.
- Widgren, M. (2016). Ödegårdslämningar i några valda regioner: En bakgrund. In: Hans Andersson, Mats Widgren (Ed.), *Kan man leva på en ödegård? Huvudgårdar, landbotorp och odlingsystem under medeltid i Lägerbobygden, Östergötland*: (pp. 25-45). Stockholm: Kungl. Vitterhets Historie och Antikvitets Akademien.
- Widgren, M., Maggs, T., Pliik, A., Risberg, J., Schoeman, M. H. & Westerberg, L.-O. (2016). Precolonial agricultural terracing in Bokoni, South Africa: Typology and an exploratory excavation. *Journal of African Archaeology*, 14(1), 33-53.
- Wimark, T. (2016). The impact of family ties on the mobility decisions of gay men and lesbians. *Gender, Place and Culture: A Journal of Feminist Geography*, 23(5), 659-676.
- Wimark, T. (2016). Sexualitet och flyttningsmönster. In: Lindberg, Katarina; Olsson, Hans (Ed.), *Samhällskroppen – om samhälle, kön och sexualitet: Ett kunskapsmaterial för lärare i samhällsorienterade ämnen i grundskolan och gymnasieskolan* (pp. 155-164). Stockholm: RFSU (Riksförbundet för sexuell upplysning).
- Wimark, T. (2016). Migration motives of gay men in the new acceptance era: a cohort study from Malmö, Sweden. *Social & cultural geography* (Print), 17(5), 605-622.
- Wimark, T. (2016). The life course and emotions beyond fieldwork: affect as position and experience. *Gender, Place and Culture: A Journal of Feminist Geography*.
- Wästfelt, A. & Zhang, Q. (2016). Reclaiming localisation for revitalising agriculture: A case study of peri-urban agricultural change in Gothenburg, Sweden. *Journal of Rural Studies*, 47, 172-185.
- Östberg, W. (2016). Museum pieces: Life once removed. *Kenya Past and Present* (43), 32-42.
- Östberg, W. (2016). När Nefertiti lämnade Egypten [Review]. Utställningsetetiskt forum (februari).
- Östberg, W. (2016). The doubtful prospects of land rehabilitation in the Pokot lowlands in the mid-1980s – and its current success. .
- Östberg, W. (2016). Göra kultur: Hur det blir midsommar i Vamlingbo. In: Annika Melin (Ed.), *Från Gutabygd 2016*: (pp. 66-77). Visby: Gotlands hembygdsförbunds förlag.

Utbildning

Kulturgeografiska institutionen har, om man räknar med studenter i geografi, som är registrerade på Institutionen för naturgeografi varje år kring 300-400 studenter. På grundnivå är de stora studentgrupperna inom huvudområdena samhällsplanering, kulturgeografi och geografi. Geografi har av olika skäl minskat i antalet under året. Vi medverkar även inom kandidatprogrammet i global utveckling och deltar i Internationellt masterprogram i samhällsvetenskapliga miljöstudier som gick första gången under hösten 2016. Våra lärare finns också på kurser på Institutionen för naturgeografi. Särskilt kurser i Geografi som ingår i kandidatprogrammet i Geografi men även kurser som Hållbar samhällsutveckling 60hp.

Allt sedan Bologna-processen har masterstudenter ökat i antal och andel. Andelen helårsstudenter på avancerad nivå sett till det totala antalet helårsstudenter har varit så högt som 25% (2011). Idag är den lägre, 19% (57 av 295, år 2016). Arbetet med dessa kurser utgör en stor del av personalens timmar både för T/A-personal och lärare.

Sett över en längre period så har undervisningen kommit att ske allt mer i samarbete med andra institutioner. Sedan länge har geografiutbildningen bedrivits tillsammans med Institutionen för naturgeografi. Samhällsplaneringsprogrammet har också alltsedan starten haft en bred bas i ledningsgruppen med representanter från en rad skilda institutioner inom samhällsvetenskap, humaniora och naturvetenskap. Kandidatprogrammet i global utveckling, Masterprogram i globalisering, miljö och social förändring och Internationellt masterprogram i samhällsvetenskapliga miljöstudier är exempel på nyare verksamheter där det också finns samarbeten med såväl samhällsvetenskapliga som naturvetenskapliga ämnen.



Figur 2. Under institutionens internat om utbildning passade vi på att uppleva Vaxholms äldre bebyggelse och struktur.

Tabell 4. Helårsstudenter (HST) och helårsprestationer (HPR) för kalenderår *= inklusive 1 som var avgift. Några HST är oklassificerade (källa: ivs.su.se)

	2015		2016		
	HST	HPR	HST	HPR	HPR/HST
Oklassificerade	11	0	6	0	0%
Avancerad nivå	57*	45*	56	51	90%
Grundnivå	244	194	232	19a	82%
Totalt	311*	239*	294	242	82%

Studenter har på grundnivå vid institutionen har skrivit 61 självständiga arbeten om 15 hp under 2016 (Kulturgeografi 22, samhällsplanering 39). På avancerad nivå har 25 stycken 30 hp-opsatser skrivits fördelade på tre i kulturgeografi, nio i samhällsplanering och 13 på geografi.

Grundnivå

På grundnivå gavs två program som leder till kandidatexamen; Kandidatprogram i kulturgeografi med omvärldsanalys, 180 hp, och Samhällsplanerarprogrammet, 180 hp. Inom Samhällsplanerarprogrammet gavs de programspecifika kurserna

Samhällsplanering I–III, totalt 60 hp, och inom Kandidatprogram i globala studier ansvarade institutionen för moment eller delar av moment inom Globala studier I–VI. Det gavs också en lång rad fristående kurser av vilka de flesta även ingick i programmen som obligatoriska eller valbara delar. Flera kurser på avancerad nivå blev inställda på grund av brist på lärare. Kurser som getts för första gången under året är markerade med * nedan.

Kurser i kulturgeografi på GN som inte kräver tidigare högskolestudier

Ekonomisk geografi, 7,5 hp
Kulturgeografi I, 30 hp
Landskap och miljö, 7,5 hp
Migration och globala processer, 7,5 hp
Urbangeografi och samhällsplanering, 7,5 hp

Kurser i kulturgeografi på GN som kräver tidigare högskolestudier

Geografisk informationsbehandling I, 7,5 hp
Geografisk informationsbehandling II, 7,5 hp
Geografiska informationssystem och kartografi, 7,5 hp
Kulturgeografi II, 30 hp
Kulturgeografi III, 30 hp
Miljöutmaningar i ett samhällsperspektiv, 7,5 hp
Omvärldsanalys med kulturgeografisk inriktning, 30 hp
Praktik inom kulturgeografi, 15 hp
Självständigt arbete om svensk geografi, 7,5 hp
Svensk geografi, 7,5 hp
Uppdragsprojekt inom kulturgeografi, 15 hp

Kurser i samhällsplanering på GN som kräver tidigare högskolestudier

Den urbana kulturmiljön, 7,5 hp
Historisk geografi med tillämpningar, 7,5 hp
Landsbygds och stadens landskap, historia och kulturmiljö, 30 hp
Landskapsarkeologi, 7,5 hp
Planeringens utmaningar i syd – fokus Afrika, 7,5 hp
Praktik inom samhällsplanering, 15 hp
Rum, stad, kultur, 7,5 hp
Uppdragsprojekt inom samhällsplanering, 15 hp

Avancerad nivå

Kulturgeografiska institutionen gav (delvis i samarbete med andra institutioner) tre tvååriga masterprogram: Masterprogram i kulturgeografi, 120 hp, Masterprogram i

samhällsplanering, 120 hp, och Masterprogram i globalisering, miljö och social förändring, 120 hp.

Lärare från institutionen deltog även i andra masterprogram och magisterprogram med andra värdinstitutioner: Magisterprogram i demografi, 60 hp (vid Sociologiska institutionen), Multidisciplinärt masterprogram i demografi, 120 hp (vid Sociologiska institutionen), Masterprogram i kulturarvsstudier, 120 hp (vid Konstvetenskapliga institutionen) och Masterprogram i medeltidsstudier, 120 hp (vid Historiska institutionen).

Kurser i kulturgeografi på avancerad nivå

Examensarbete i kulturgeografi, 30 hp
Landskapsforskning och historisk geografi, 15 hp
Rum och samhälle – teori och metod inom kulturgeografi, 15 hp
Uppdragsprojekt inom kulturgeografi, 15 hp

Kurser i samhällsplanering på avancerad nivå

Avancerad metod i kulturgeografi och samhällsplanering, 15 hp
Examensarbete i samhällsplanering, 30 hp
Planeringspraktiker i städer och regioner, 7,5 hp
Rumslig planering i Europa, 7,5 hp *
Fältprojekt inom samhällsplanering, 7,5 hp *
Teoretiska perspektiv på samhällsplanering, 7,5 hp
Uppdragsprojekt inom samhällsplanering, 15 hp
Urbanisering och livsmiljö, 15 hp
Vatten - resurshantering i tid och rum, fokus Grekland, 7,5 hp

Kurser i geografi på avancerad nivå

Geografi, examensarbete, 30 hp
Teori och metod inom globalisering miljö och social förändring, 15 hp

Kurser i Geografi som ges på Institutionen för naturgeografi

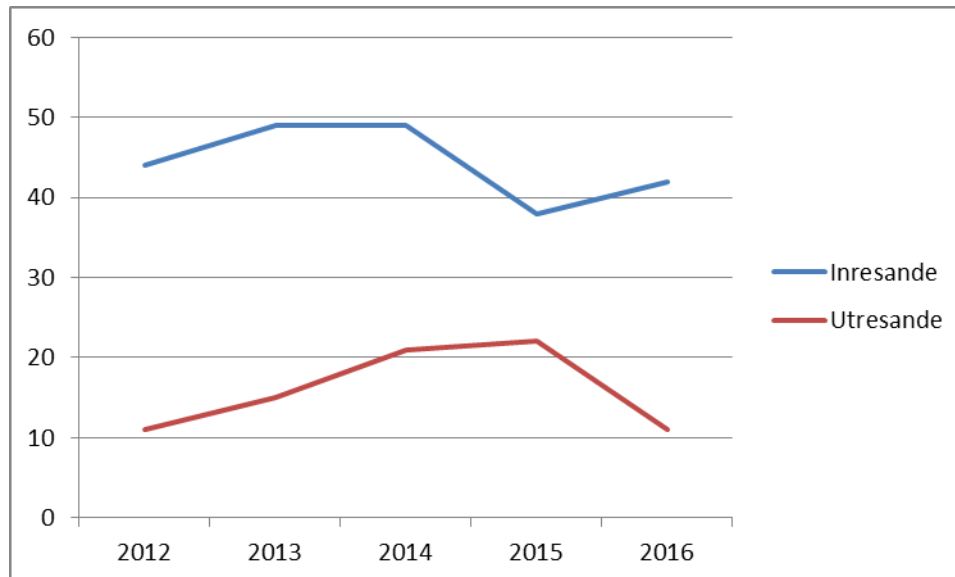
På geografiprogrammet ges ett antal kurser som delvis bemannas av Kulturgeografiska institutionen. De flesta har principen att de bemannas lika från de två inblandade institutionerna Det gäller kurser som ges i kandidatprogrammet i Geografi:

Geografi I, 30 hp
Geografi II, 30 hp
Geografi III, 30 hp

På avancerad nivå har vi medverkat i: Politisk ekologi – markanvändning och naturresurser i ett lokalt till globalt perspektiv, 15 hp, som också ges av Institutionen för naturgeografi.

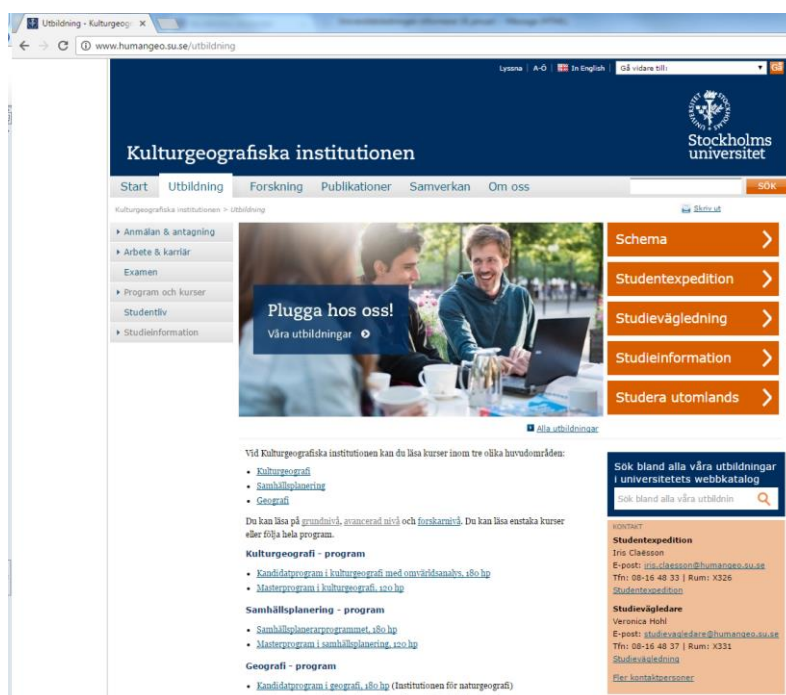
Studentutbyte

Institutionen har en relativt stor andel utbytesstudenter sett i relation till det totala antalet studenter. Under året kom 42 studenter in från utlandet på institutionens avtal, medan 11 studenter åkte ut. Antalet utresande är en nedgång, en halvering sedan senaste året, vilket får bevakas då vi vill få ett ömsesidigt utbyte.



Figur 3. Antalet inresande och utresande studenter under de senaste fem åren. (källa: ivs.su.se).

Kommunikation och samverkan



Figur 4. Kulturgeografiska institutionens hemsida för utbildning som den var utformad i början av 2017. Hemsidan är en viktig plattform för vår kommunikation med omvärlden och våra studenter. Nu blir det enklare att hitta relevant information.

Att kommunicera med omvärlden är viktigt för institutionen. Vi har under året arbetat med att förtydliga hemsidan, ett arbete som hela tiden behöver pågå för att ha en levande digital information. Fanny Westin har under ett antal månader under hösten 2016 arbetat med att ändra strukturen på våra hemsidor. Fokus låg i det arbetet på utbildning och publikationer. Arbetet behöver fortsätta för att utveckla informationen inom forskningen i stort. Kulturgeografer har också varit verksamma i bloggar, främst en forskargrupp med bloggen <http://farminglandscapesociety.blogspot.se/>

2015 startades en LinkedIn-grupp, "Human Geography@Stockholm University", för alumner och anknutna till institutionen. I huvudsak tidigare studenter och personal finns i nätverket och i december 2016 fanns 157 medlemmar i gruppen.

Institutionen har också sedan 2012 en facebookside där information finns om aktiviteter kopplade till institutionens undervisning och forskning.

Under 2016 har vi också en extra resurs genom att en lokal samverkanskoordinator, Fil.dr Urban Nordin, är placerad vid institutionen.

Praktikarbeten är en viktig del av institutionens verksamhet och för kontakt med omvärlden och det framtida arbetslivet för studenterna. Totalt har 36 studenter gjort praktik inom kulturgeografi och samhällsplanering under 2016.

Populärvetenskapliga föreläsningar

Under året har ett flertal personer verksamma vid institutionen hållit föredrag inom ett flertal teman. Här följer ett antal som hållits under året:

Professor Eva Andersson Segregerade skolor, grannbarn och familjer: Hur har det påverkat elevers betyg 1991 till 2012? Populärvetenskaplig föreläsning, Svenska nationalkommittén för geografi årligt kollokvium, Uppsala universitet. Blåsenhus 2016-11-09

Fil.dr Linn Axelsson: 'Tyger som engagerar: ghananska strategier för att möta konkurrensen från Kina' på utställningen World of Wax, 24 november 2016, Stockholm.

Docent Thomas Borén föredrag "Kreativitet, kultur och strategisk planering i stadsutveckling" på seminariet "Gustavsbergs identitet och attraktion" 9 December 2016, Gustavsbergs Porslinsmuseum, Värmdö kommun.

Docent Thomas Borén Samverkansdagen, Stockholms universitet 30 nov 2016, föredrag Titel: "Forskning, konst och urban förändring: mång-sektoriella samarbeten i praktiken." Deltog också med poster från olika samverkansprojekt som jag varit med i.

Professor emeritus Mats Widgren 24 september 2016 Bokmässan, Göteborg Forskartorget: "Kan man leva på en ödegård"

Professor emeritus Mats Widgren 26 oktober 2016 Boksläpp hur har människan påverkat landskapet och vice versa, Högskolan i Kristianstad. Redaktörerna Mats Widgren och Hans Andersson presenterar boken Kan man leva på en ödegård?

Professor emeritus Mats Widgren 30 oktober 2016 "Kan leva på en ödegård" föredrag tillsammans med Hans Andersson på Västra Ryds hembygdsförening, Ydre.

Professor emeritus Mats Widgren 16 november 2016, Oskarshamns historiska förening: "Landskapet som källa till jordbrukshistorien"

Populärvetenskapliga och andra publiceringar

Under året har ett antal populärvetenskapliga artiklar skrivits om och av forskare vid institutionen.

Gustafsson, J. (2016). En diskussion om biblioteket, staden och demokratiska vägval. Biblioteksmuseets årsskrift nr 10, Borås.

Lind, E., Wahlquist, H. & Östberg, W. (2016). Staten begår kulturellt självmord. *Svenska Dagbladet* (21 oktober).

Östberg, W. & Mduma, J. (2016). Getting to know Goima anew: Tracing change in a Tanzanian village with a 25 year perspective. Longterm livelihood change in Tanzania.

Media

Forskare vid institutionen har medverkat i media på olika sätt under året:

Fil.dr Thomas Borén intervjuad/konsulterad av Mitti-tidningarnas journalist Anna Wackenfeldt den 18 augusti 2016 om frågan vad som händer med befolkningens välmående/hälsa mm när städer/kommuner växer snabbt. – hur skulle det kunna se ut 2045, när Solna och Sundbyberg har dubbelt så stor befolkning som idag? Vi diskuterade kommunala visioner och strategisk planering.

Professor Eva Andersson P4 Radio Sörmland 11 aug 2016. intervjuad av Johan Kindmark concerning car burnings in Vingåker and Sweden.

Professor Eva Andersson Svenska Dagbladet 2016. Bilbränder ökar dramatiskt – 'en oroväckande trend' _ SvD_Aug10_2016. (intervjuad av Frida Svensson)
<http://www.svd.se/dramatisk-okning-av-bilbrander-i-malmo>

Professor Eva Andersson, SVT Opinion. December, 8th 2016. Live on equality in education and school choice.

Professor Eva Andersson, Kulturgeografipodden, Human Geography Pod. April 10, 2016. *I kulturgeografipoddens femte avsnitt intervjuas professor Eva Andersson om segregation, skolval och grannskapseffekter. Vi vet att våra städer är segregerade, människor med olika etnicitet och från olika samhällsgrupper bor på olika platser. Men vad får det för effekter och vad har skolan för roll i denna process?*
kulturgeografipodden.libsyn.com/kulturgeografipodden-avsnitt-5

Fil.dr Maja Lagerqvist historieätarna SVT Om torparnas situation (höstsäsongen 2016.)
Professor Bo Malmberg: SVT Nyheter Västmanland, 27 april 2016 Segregation ökar risken för bilbränder <http://www.svt.se/nyheter/lokalt/vastmanland/segregation-okar-risken-for-bilbrander>

Professor Bo Malmberg: DN 2016-02-08 Ny studie: Segregationen har minskat.
<http://www.dn.se/nyheter/sverige/ny-studie-segregationen-har-minskat/>

Professor Bo Malmberg: Helsingborgs Dagblad 9 augusti 2016 Kriminalitet eller politisk protest? Så säger forskningen om bilbränderna <http://www.hd.se/2016-08-10/kriminalitet-eller-politisk-protest-sa-sager-forskningen-om-bilbranderna>

Professor Bo Malmberg: Aftonbladet 17 aug 2016 Kritiker vill se långsiktiga insatser
<http://www.aftonbladet.se/senastenytt/tnyheter/inrikes/article23359290.ab>

Professor Bo Malmberg: Metro 17 aug 2016 Kritiker vill se långsiktiga insatser
<http://www.metro.se/nyheter/kritiker-vill-se-langsiktiga-insatser/Hdzphq!3T3I36PLJzm6jfXO3Hs4Jg/>

Professor Bo Malmberg: GP 19 jul, 2016 Segregationen: Här är klassklyftorna störst i staden <http://www.gp.se/nyheter/goteborg/segregationen-har-ar-klassklyftorna-storst-i-staden-1.3490031>

Professor Bo Malmberg: Expressen 14 jan 2016 Delade meningar om ojäm
könsfördelning <http://www.expressen.se/nyheter/dokument/delade-meningar-om-ojamn-konsfordelning/>

Professor Bo Malmberg: The Economist 9 jan 2016 The great melting
<http://www.economist.com/news/international/21685481-cities-are-becoming-less-racially-segregated-thank-suburban-sprawl-extortionate>

Professor Bo Malmberg: Vetenskapsradion 20 maj (30 min) Vetenskapsradions
veckomagasin <http://sverigesradio.se/sida/avsnitt?programid=415&date=2016-05-20>

Professor emeritus Mats Widgren”Bok om ödegård i Ydre Resultatet efter
forskningsprojekt redovisas” *Smålandstidningen* 29 oktober 2016

Professor emeritus Mats Widgren”Tillbaka till fyndplatsen. De berättade om en tidigare
okänd del av Ydres historia” *Tranås tidning* 30 oktober 2016

Professor emeritus Mats Widgren”Bok om ödegårder lockade många till Rydsnäs
bygdegård” *Tranåsposten* 9 november 2016

Professor emeritus Mats Widgren “Många ville hora om Stensjö by”
Oskarshamnstidningen 17 november 2016

Professor emeritus Mats Widgren “Stensjö by kan bli kulturresevat”. *Östra Småland* 20
november 2016

Andra aktiviteter

För alumner och studenter har några särskilda aktiviteter genomförts under året.

Vi startade mentorsprogrammet tillsammans med statistiska institutionen hösten 2016.
Programmet pågår fortfarande fram till 18 maj 2017 men började 29 september. 9
december hade vi en lucia träff då Pontus Hennerdal föreläste om “World maps are all
around us, but do we really understand them? Totalt har vi 7 mentorer och 8 studenter.

Studievägledare Veronica Hohl: medverkade på SACO-mässan för gymnasieelever

Fil.dr Thomas Borén Exkursionsledare för forskarstudenter på sommarskola, av Tyska
akademin för planering, Peter Schmitt, 26 aug 2016.

Fil.dr Thomas Borén Mottog 12 masterstudenter med lärare den 17 augusti 2016 från
Universitätt Osnabrück (Tyskland) för seminarium om deras projekt i Stockholm, där de gör
fältarbete. Jag organiserade detta och Peter Kinlund och Peter Schmitt bistod.

Panelist på ArcDes: Den 11 oktober 2016 var docent Thomas Borén i en panel för att tala
om ”Staden som vara”. Public ca 60. Panelen var på ArkDes (Arkitektur- och
designcentrum, Exercisplan 4, Skeppsholmen). Moderator: Anna Sander, WSP.

Institutionen höll i två arbetsmarknadsdagar för studenter (Samhällsplanerardagen och Kulturgeografidagen)

Övriga konferenser och liknande

Fil.dr Pontus Hennerdal presenterade sin forskning på forskardagarna på Stockholms universitet.

Professor emeritus Mats Widgren deltog 15-16 juni i Landcover6K Workshop organiserad av Copernicus Institute for Sustainable Development vid Utrecht University och höll en presentation ”Sub-Saharan Africa 1800/1850”

Vetenskapliga presentationer

Professor emeritus Mats Widgren höll den 24 maj 2016 ett seminarium vid School of Geography, Beijing Normal University: “Towards a global historical map of croplands”

Professor emeritus Mats Widgren höll den 25 maj 2016 ett seminarium vid Institute of Sociology, Chinese Academy of Social Sciences: “Landesque capital: The concept and its role in sustainable agriculture”

Professor emeritus Mats Widgren höll den 3 juni 2016 ett seminarium vid Institute of Geographic Sciences and Natural Resources Research, Chinese Academy of Sciences: “Landesque capital: The concept and its role in sustainable agriculture”

Professor emeritus Mats Widgren höll den 14 juni 2016 ett seminarium vid Rural and Environmental History Group, Wageningen University, Netherlands : ”Agricultural intensification in sub-Saharan Africa 1500-1800”

Uppdrag

Följande personer vid institutionen har deltagit i expertgrupper, utredningar, styrelser, etc.

Docent Thomas Borén: Ledamot i presidiet och i styrelsen för Svenska Sällskapet för Antropologi och Geografi.

Docent Thomas Borén: Member of the Editorial Board, Geographica Pannonica.

Docent Thomas Borén: Member of the Scientific Advisory Board, University of Luxembourg, research project ModulHouse.

Fil.dr Ulf Jansson var fakultetsopponent på avhandlingen Coastal livelihoods A study of population and land-use in Noarootsi, Estonia 1690 to 1940, Uppsala universitet 20160226

Fil.dr Ulf Jansson var fakultetsopponent på avhandlingen Utjordar och ödegårdar. En studie i retrogressiv metod. Av Olof Karsvall Sveriges lantbruksuniversitet. 20161103.

Docent Ilda Lindell: Ledamot i Sidas Forskningsråd (utnämning av regeringen)

Docent Ilda Lindell: Editorial Board of the journal International Development Planning Review.

Docent Ilda Lindell: Editorial Board of The African Resources Development Journal.

Docent Peter Schmitt: Substitute national representative for Sweden in the Council of Representatives within AESOP (Association of European Schools of Planning)

Docent Peter Schmitt: Editorial Board: European Journal of Spatial Development

Docent Peter Schmitt: Substitute national representative for Sweden in the Council of Representatives within AESOP (Association of European Schools of Planning)

Professor emeritus Mats Widgren var den 13 december opponent vid disputation vid Norges miljö- och biovetenskaplige universitet: Victoria Hippolite MOshy 13 dec 2016 "The effects of social-ecological changes on the livelihoods of fishing communities in Mafia Island, Tanzania"

Professor emeritus Mats Widgren, ledamot i Vetenskapsrådets beredningsgrupp HS-I Historiska vetenskaper och arkeologi

Professor emeritus Mats Widgren Sakkunnig vid tillsättning av professur i Samhällsvetenskapliga miljöstudier, Göteborgs Universitet

Professor Mats Widgren, ledamot i förvaltningsutskottet Vitterhetsakademien och utfört utredningsuppdrag: Stensjö by på väg mot kulturresevat

Professor emeritus Mats Widgren: vice ordförande i styrelsen för Anna Ahlström och Ellen Terserus stiftelse

Professor emeritus Mats Widgren: Ledamot i styrelsen för Carl-Göran Adelswärd's stiftelse, styrelseledamot

Ekonomi

Tabell 5. Intäkter fördelat på olika intäktslag och på verksamhetsgrenarna Forskning och forskarutbildning (FUF) och Utbildning på grundnivå och avancerad nivå (UGA) (tkr).

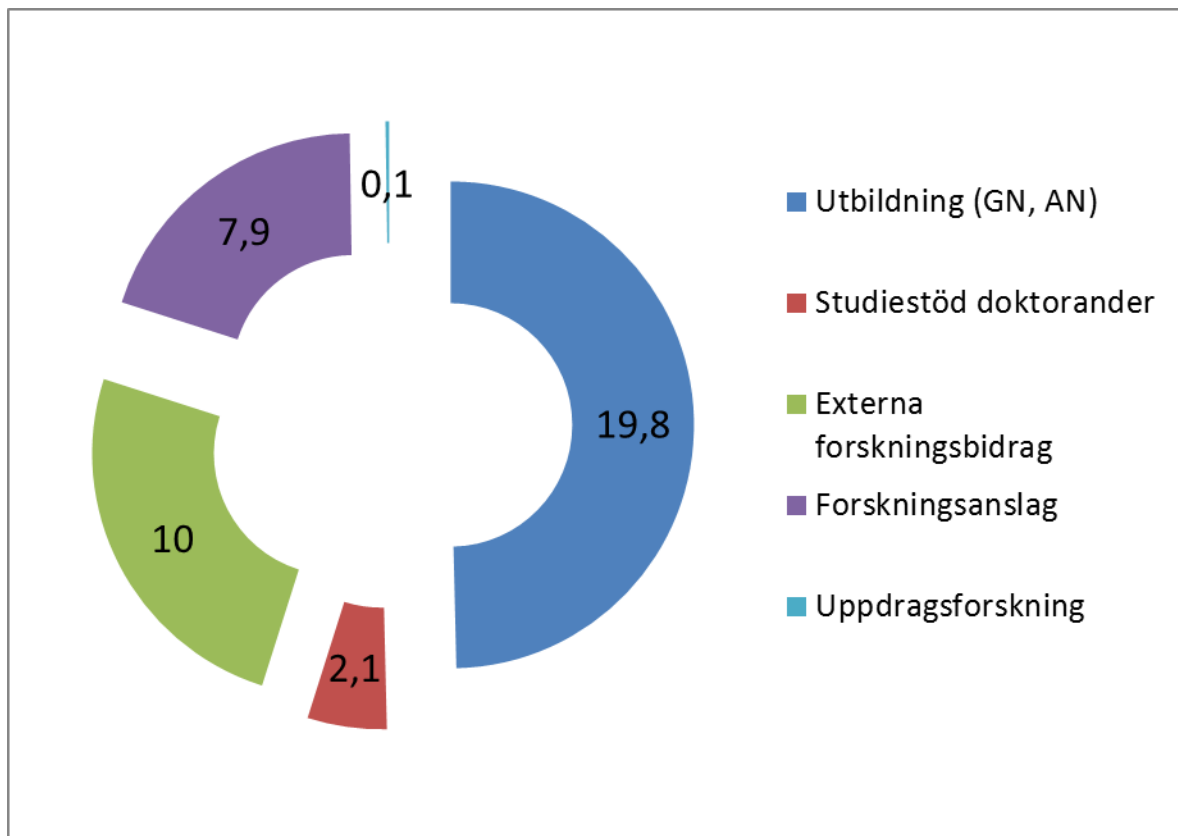
Intäkter	2015			2016		
	FUF	UGA	Totalt	FUF	UGA	Totalt
Anslag	11 126	18 821	29 947	10 879	19 326	30 205
Bidrag	8 614	324	8 938	10 045		10 045
Uppdrag	1 107	43	1 150	231	500	731
Övriga	81	277	358	227	120	347
Totalt	20 928	19 465	40 393	21 382	19 946	41 328

Intäkterna under 2016 har legat på ungefär samma nivå som tidigare år, med undantag för ett ökat utnyttjande av bidragsmedel från 8,9 till 10,0 miljoner. I slutet av 2016 meddelades att ca 28 miljoner har beviljats från olika finansiärer. Det är betydligt högre än året innan, 2015, som hamnade på 17 miljoner, vilket också vara ett bra år. Som man kan se i tabellen nedan så har de ej förbrukade bidragsmedlen ökat under 2016, vilket förklaras av att många projekt som beviljades medel under 2015 inte kunde starta direkt i början av 2016.

Tabell 6. Intäkter, kostnader, eget kapital och ej förbrukade bidragsmedel (tkr)

		2014	2015	2016
Intäkter		44 972	40 393	41 328
Kostnader	FUF	-10 257	-9 382	-21 245
	UGA	-19 139	-19 993	-19 861
	Externa bidrag	-11 231	-9 784	-10 045
	Totala kostnader	-40 627	-39 159	-41 022
Eget kapital (UGA)		6 434	5 582	5 032
Eget kapital (FUF)		3 026	4 004	5 189
Ej förbrukade bidragsmedel		11 915	10 354	14 601

Institutionen har ett ackumulerat eget kapital uppdelat på 5 MSEK på UGA, en planerad nedgång som ska fortsätta kommande år och 5,1 MSEK på FUF, denna ökning beror till stor del på att tre doktorander var föräldralediga under året och studiestödet kunde inte förbrukas enligt plan. I den strategiska planen finns en flerårsprognos på kvalitetssatsningar som skall göras under kommande år för att institutionen inte ska öka sitt egna kapital.



Figur 5. De största intäktsposterna under 2016 för Kulturgeografiska institutionen i miljoner SEK.



Geovetenskapens hus i Frescati.

Postadress

Stockholm universitet
Kulturgeografiska institutionen
106 91 Stockholm

Besöksadress

Geovetenskapens hus
Svante Arrhenius väg 8
Stockholm – Frescati
Tunnelbanestation: Universitetet
Telefon: 08-16 20 00 (växel)
Telefax: 08-16 49 69
Websida: www.humangeo.su.se
E-post: information@humangeo.su.se