



# Årsredovisning 2015

Kulturgeografiska  
Institutionen



Stockholms  
universitet



# Innehållsförteckning

<b>Innehållsförteckning</b> .....	<b>1</b>
<b>Verksamheten</b> .....	<b>3</b>
<b>Medarbetare</b> .....	<b>4</b>
<b>Forskning och forskarutbildning</b> .....	<b>5</b>
The Stockholm Urban and Regional Research Environment (SURE) .....	5
Befolkningsgeografi, migration och GIS .....	6
Historisk geografi och landskapsstudier .....	6
Pågående forskningsprojekt .....	7
Forskarutbildning .....	10
Publikationer .....	15
<b>Utbildning</b> .....	<b>21</b>
Grundnivå .....	22
Kurser i kulturgeografi på GN som inte kräver tidigare högskolestudier .....	22
Kurser i kulturgeografi på GN som kräver tidigare högskolestudier .....	23
Kurser i samhällsplanering på GN som kräver tidigare högskolestudier .....	23
Avancerad nivå .....	23
Kurser i kulturgeografi på avancerad nivå .....	23
Kurser i samhällsplanering på avancerad nivå .....	24
Kurser i geografi på avancerad nivå .....	24
Studentutbyte .....	24
<b>Kommunikation och samverkan</b> .....	<b>25</b>
Populärvetenskapliga föreläsningar .....	26
Populärvetenskapliga publiceringar .....	27
Media .....	27
Andra aktiviteter .....	28
Vetenskapliga presentationer .....	29
Uppdrag .....	29
<b>Ekonomi</b> .....	<b>31</b>



# Verksamheten

Kulturgeografiska institutionen firade under året 50 år. Detta uppmärksammades inte så mycket då vi istället under 2016 kommer fira att det var 60 år sedan den förste professorn i kulturgeografi tillsattes då det samlade geografiämnet hade försvunnit år 1955. Sedan år 1912 genomfördes undervisning i geografi på Stockholms högskola och 1921 skrevs den första avhandlingen som var kulturgeografisk. Under året har en del personalförändringar skett. Professor Mats Widgren som varit verksam i ett flertal år på institutionen och haft en stor betydelse för utvecklingen gick i pension och avgick som prefekt. Från halvårsskiftet blev universitetslektor Ulf Jansson prefekt. Professor Bo Malmberg blev ny stf prefekt och ersatte docent Ilda Lindell. En ny administrativ chef, Niklas Johansson, anställdes då Ann-Charlotte Wistedt gick i pension.

Den totala arbetstiden för institutionens personal består av tre ungefär lika stora delar. En tredjedel är forskning, en tredjedel är utbildning på grundnivå och avancerad nivå och en tredjedel består av forskarutbildning.

Lowe Börjeson och Laura James har under året blivit antagna till docenter i kulturgeografi vid Samhällsvetenskapliga fakulteten, Stockholms universitet. Kulturgeografen William E. Doolittle har blivit utsedd till hedersdoktor vid Stockholms universitet. Han är Erich W. Zimmermann Regents Professor in Geography vid University of Texas i Austin, USA. Han har med utgångspunkt från sin forskning kring äldre agrarlandskap i Mexico och i sydvästra USA gett viktiga konceptuella bidrag till den agrarhistoriska landskapsforskningen. Doolittle har aktivt samarbetat med forskargruppen Historisk geografi och landskapsstudier (FarmLandS) vid Kulturgeografiska institutionen.

Det var också en lyckosam ansökningsomgång i slutet av året då ett flertal projekt fick externa medel från forskningsråd vilket borgar för en fortsatt forskning särskilt inom urbana frågor och studier kring migration och befolkning. Totalt beviljades ca 15 miljoner SEK. En av våra nya doktorer, Ida Andersson, fick ett treårigt Wallanderstipendium från Jan Wallander och Tom Hedelius stiftelse.

Ulf Jansson, prefekt

# Medarbetare

Med undantag för pensionsavgångarna för en professor och en administrativ chef samt nyrekrytering av en ny administrativ chef så gjordes inga större förändringar av personalen. Bristen på undervisande personal har under året täckts av ett relativt stort antal vikarierande lektorer.

**Tabell 1** Årsarbetskraften vid Kulturgeografiska institutionen 2015 (Källa ivs.su.se)

	2014			2015		
	Kvinna	Man	Total	Kvinna	Man	Total
Professorer	1	2	3	1	1,7	2,7
Lektorer	2,5	7,9	10,4	3,5	7,1	10,6
Adjunkter		1,1	1,1		0,8	0,8
Övriga lärare (timlärare/gästlärare)	0,2	0	0,2	0,1	0,3	0,5
Forskare	2	0,8	2,8	2	1,8	3,7
Postdoktor	1,4	1	2,4	1	1,5	2,5
Forskarstuderande	7,5	3,5	11	8,1	2,9	11
Administrativ personal	3,2	0,3	3,5	2,8	0,7	3,5
Teknisk personal		1,9	1,9		1,8	1,8
<b>Total</b>	<b>17,8</b>	<b>18,6</b>	<b>36,4</b>	<b>18,5</b>	<b>18,7</b>	<b>37,2</b>
Varav månadsavlönade	17,5	18,2	35,8	18,3	18,2	36,5
Varav timavlönade	0,3	0,3	0,7	0,2	0,5	0,7

**Tabell 2** Antalet lärare som disputerat samt andelen kvinnor (källa ivs.su.se).

	2015	2014	2013	2012
Antal disputerade lärare	14,5	14,7	15,7	15,3
Antal disputerade lärare som är kvinnor	4,6	3,6	5,6	5,4
Andel disputerade lärare som är kvinnor (av disputerade lärare)	31,7%	24,8%	35,8%	35,4%

# Forskning och forskarutbildning

Forskningen inom institutionen har ändrats något över tid, men vissa inriktningar har funnits under en längre tid. I dagsläget är forskningen organiserad i tre forskningsprofiler. Dessa benämns *SURE*, *Befolkningsgeografi*, *migration och GIS* samt *Historisk geografi och landskapsstudier*.

Forskningen är dynamisk och varje forskningsprofil har dragit in ett flertal rådsfinansierade projekt som kommer vara aktiva under den närmaste treårsperioden. Vi befinner oss också i en övergångsperiod där två av våra tre professorer har gått eller kommer gå i pension under perioden. Rekrytering till professor pågår och kommer att påverka den framtida forskningsinriktningen.



Figur 1. Bilden visar en gata/marknad i utkanten av det snabbt växande Maputo. Foto: Ilda Lindell.

## **The Stockholm Urban and Regional Research Environment (SURE)**

SURE består av flera forskningsinriktningar Urban Geografi, Urbana Afrika, Policy & Planering och Genus, med ett flertal forskare och doktorander. Profilen sammanlänkar projekt på lokal, regional och nationell nivå i Sverige, Europa och Afrika, ofta med betoning på nutida samhällsliga frågor. Fokusområden är makt, genus, plats- och rumsdynamik, praktik och motpraktik kring planering, hållbar utveckling/ojämna utveckling, mobilitet och identitet.

Kulturgeografiska institutionen  
ÅRSREDOVISNING 2015

## Befolkningsgeografi, migration och GIS

Befolkningsgeografi är ett forskningsfält där samhällsförändringar ses som ett resultat av mänskligt handlande i tid och rum. Befolkningsgeografisk forskning använder kvalitativ och kvantitativ metodik för att förstå hur människors livsbanor formas och för att analysera hur individuella livsbanor påverkar aggregerade utvecklingsmönster. Forskningsprofilen uppmärksammar särskilt den roll som migrationen och bostadsförhållandena spelar i människors liv. Forskningen baseras på intervjuer i kombination med GIS-baserad analys av longitudinella befolkningsdatabaser. Forskningen bedrivs inom tre överlappande områden: (1) Befolkningsgeografi (2) Migrationsstudier (3) Geografi och digitala resurser.



Figur 2. Presentation av användning av GIS i forskning vid Kulturgeografiska institutionen.  
Foto: Anders Rickegård.

## Historisk geografi och landskapsstudier

Forskningsinriktningen är ett ledande forskningsområde inom samhällsvetenskapliga fakulteten vid Stockholms universitet och kan här fångas i förkortningen FarmLandS: farming, landscape and society. (jordbruk, landskap och samhälle) Forskarna är särskilt intresserade av; *jordbruk* som en praktik inklusive jordbrukarens kunskap och arbete, *landskapet* som en mötesplats mellan natur och kultur, dess historia samt frågor om plats och rum och *samhället* där bland annat institutioner, gender och politisk ekonomi blir belyst. Genom att relatera platser och geografiska förlopp till varandra och kritiska analyser dessa, studeras jordbruksregimer i olika delar av världen både i samtiden och i historien. Dessa studier har också tillämpningar i analyser av arter, skogsbruk, naturvård, bebyggelselokalisering, samt inom kultur- och naturvård. Vid sidan av globala synteser och



projekt i Europa genomförs studier just nu i Etiopien, Kenya, Sydafrika, Tanzania, Mongoliet och Ukraina.

## **Pågående forskningsprojekt**

### **SURE**

Small municipalities and large companies. Vetenskapsrådet.

When the world goes rural: International migration changing the Swedish countryside. Formas. Gunnel Forsberg.

MultiRur: The multiethnic rural community: Exclusion or inclusion of immigrants. Norska forskningsrådet.

City cultures, cultural production and urban regeneration. Thomas Borén and Craig Young, (MMU, Manchester)

Urban Imaginaries and socio-economic exclusion. 2012-2016. Sida. Ilda Lindell (huvudsökande), Onyanta Adama och Andrew Byerley.

CASUAL: Co-creating Attractive and Sustainable Urban Areas and Lifestyle – Exploring new forms of inclusive urban governance. 2013-2016. FORMAS/Joint Programme Initiative ‘Urban Europe’

### **Doktorandprojekt**

Female Forest Networks: Separate Organization and Gender Negotiations in Swedish Forest Governance, Emmeline Lazlo Ambjörnsson.

(In)formal spaces in transformation: Urban planning and everyday life in Accra, Ghana, Lena Fält.

The Spatialities of Street Vendors Exploring Vendors’ Practices in Malawi and Zambia, Lennert Jongh.

### **Beviljade projekt under 2015:**

The demise of the informal city? Economic growth and street work in urban Africa. 2016-2018. Ilda Lindell (huvudsökande), Onyanta Adama och Andrew Byerley (Vetenskapsrådet).

Urban riots: a comparative study of Stockholm and London. 2016-2018.. Ilda Lindell (huvudsökande), Thomas Borén, Anthony Ince (Formas).

"Kreativitet underifrån. Den socio-politiska konstruktionen av 'kreativitet' i den europeiska staden". Thomas Borén (Vetenskapsrådet)

### **Befolkningsgeografi , migration och GIS**

"When the world goes rural", Natasha Webster, Charlotta Hedberg, Gunnel Forsberg och Karen Haandrikman

‘Grapes of Wrath’ in the green economy, Charlotta Hedberg.

Contextual effects and social policy effects, Bo Malmberg, Eva Andersson och Karen Haandrikman.

Contextual image segmentation for extracting information from remote sensing data, Michael Nielsen.

Contrasts in urban residential segregation: An international comparative study of patterns, driving forces and effects, John Östh, Bo Malmberg, William Clark and Ian Shuttleworth.

Education attitudes and educational results in a changing educational landscape, Eva Andersson, Pontus Hennerdal och Bo Malmberg.

Integration on the Swedish labour market, Charlotta Hedberg.

Intermarriage and mortality risk, Ognjen Obucina och Karen Haandrikman,

Internal migration, gender and the labour market, Maria Brandén.

International migration: Changing the Swedish countryside? Charlotta Hedberg och Karen Haandrikman.

Labour migrant management through strategies of bordering - A comparative study of Sweden and the United Kingdom, Postdoc Linn Axelsson.

Mobility in the segregated labour market? Possibilities and limitations of entrepreneurship, Charlotta Hedberg, Martin Korpi och Katarina Pettersson.

Neighbourhood effects on employment among immigrants in Sweden, Thomas Wimark, Michael Nielsen och Karen Haandrikman.

Onward migration among African Swedes, Sadia Hassanen och Karen Haandrikman.

Partner choice in Sweden - How distance still matters, Karen Haandrikman.

Research about residential mobility of the elderly, Eva Andersson.

Research on age structure effects, Bo Malmberg.

Residential mobility of the elderly, Eva Andersson.

Segregation measurement using individualized neighbourhoods, Karen Haandrikman, Michael Nielsen, Bo Malmberg och Eva Andersson.

Thai women in rural Sweden: Victims or participants? Natasha Webster och Karen Haandrikman.

Thai-Swedish couples, Karen Haandrikman och Natasha Webster.

Translocal ruralism: Mobility and connectivity in European rural spaces, Charlotta Hedberg.

Who moves to whom? Gender differences in the distance to a shared residence Maria Brandén och Karen Haandrikman.

### **Doktorandprojekt**

Beyond bright city lights: The migration patterns of gay men and lesbians, Thomas Wimark.

Spatial and social trajectories of international migrants in Sweden, Louisa Vogiazides.

Maps, GIS and geographical education, Pontus Hennerdal.

Housing market effects on social trends: deprivation, employment, residualisation and social mix, Ida Borg.

Ecological resettlement in a pastoral area of Inner Mongolia (China), Qian Zhang.

### **Beviljade projekt under 2015**

Natasha Webster och Karen Haandrikman 3-årig postdoc "Opportunities and Obstacles: Identifying hidden resources and skills to promote entrepreneurship among migrant women in Swedish regions" (Formas).

"Apples that fall far from the trees. Childhood social context and its importance for intergenerational social mobility". Maria Branden och Karen Haandrikman (VR).

### **Historisk geografi och landskapsstudier**

Resilience in East African Landscapes: Identifying critical thresholds and sustainable trajectories – past, present and future, Paul Lane.

Adapting to climate change: the re-greening of the Sahel as a potential success case (Line Gordon, SRC och Lowe Börjesson.

Current expansion and past dynamics of small-holder irrigation farming in African dry-lands, measuring landscape, labor and climate interactions, Martina Angela Caretta och Lowe Börjesson.

Examining mismatches between management and the supply of ecosystem services in Ethiopian agro ecosystems across scales in space and time, Lowe Börjesson, Kristoffer Hylander, Tola Gemechu Ango och andra.

Exploring precolonial agriculture and intensification: the case of Bokoni, South Africa, Mats Widgren and Alex Schoeman.

From modern fence-technology to problematic barrier - the rise and fall of barbed wire in the Swedish rural landscape, Ulf Jansson (Vetenskapsrådet).

Heritage in times of crisis: cut-backs, prioritization and local consequences: A study of the status, values, uses and management of heritage on the basis of the global economic crisis on Ireland, Maja Lagerqvist.

How the East was won: Towards an environmental history of the Eurasian steppe, Mats Widgren och Ivan Moysiyanenko.

Mapping global agricultural history Mats Widgren.

RETHINK – Rethinking the links between farm modernization, rural development and resilience in a world of increasing demands and finite resources, Anders Wästfelt.

### **Doktorandprojekt**

Management and dynamics in an agricultural forest mosaic landscape in Highlands of south-western Ethiopia, Tola Gemechu Ango.

Negotiating irrigated landscapes: A local gender contract analysis of two small holder farming communities in the dry-lands of East Africa, Martina Angela Caretta.

Recent dynamics and current trends in smallholder vs. large scale irrigation farming in the Baringo & Pangani areas, Chris de Bont.

Pathways from Collective Farming: The Landscape, Uneven Development and Farm Restructuring in Post-Soviet Southern Ukraine, Brian Kuns.

Smallholders investments in the “agro-ecological matrix”: the role of local dynamics vs. external forces in the Pangani and Ewaso basins, Annemiek Schrijver.

### Uppdrag

Annika Strandin Pers: Utredning-Historisk-geografisk landskapsanalys kring ett framtida kulturresevat. Kungl. Vitterhets, Historie och Antikvitetsakademien.

## Forskarutbildning

Institutionen genomförde doktorandkursen ”Global Urbanism: City visions and the contested re-making of urban futures” (i samarbete med Lunds universitet och Göteborgs universitet). Kursansvarig på institutionen: Ilda Lindell. 12 nationella och internationella studenter deltog.

Institutionen ingår i forskarskolan Stockholm University Graduate School of International Studies (SIS). Institutionen medverkar på forskarskolans kurser och gemensamma workshops för doktoranderna, och aktivt deltagit i utvecklingen av gemensamma kurser.

Tabell 3 Antal forskarstudierande 2012–2015

	2012	2013	2014	2015
Kvinna	7	10	10	9
Man	7	6	7	4
Total	14	16	17	13

Under 2015 antogs inga nya doktorander. Under året disputerade fyra personer, tre kvinnor och en man. Föregående år, 2014, disputerade också fyra personer, en kvinna och tre män. Ca 70% av doktoranderna är kvinnor. Ungefär samma nivå med 3–4 disputationer har varit sedan 2012, dessförinnan 2008–2011 var det 1–2 disputationer per år. Nedan presenteras de fyra avhandlingarna som försvarades under året.

### Qian Zhang: *Pastoralists and the Environmental State*

Den 12 maj, 2015 försvarade Qian Zhang sin avhandling *Pastoralists and the Environmental State: A study of ecological resettlement in Inner Mongolia, China*. Opponent var professor Richard Black, University of London. Huvudhandledare var professor Bo Malmberg.

### ABSTRACT

China's quest for sustainable development has given birth to a set of contested ‘ecological construction’ programmes. Focusing on ‘ecological resettlement’, a type of policy measure in a programme for restoring degraded grasslands, this thesis sets out a critical analysis in opposition to the dominant

technical and managerial approaches to understanding environmentalisation. The aim is to draw out the politics of the formulation, implementation and effects of ecological resettlement at and across different scales. The study combines fieldwork, interviews, analysis of policy documents, and statistical analysis while theoretically, in addition to political ecology, it incorporates concepts and models from environmental governance, migration, and pastoralism studies. Environmentalisation is examined through three types of analysis: environmentalisation of the state, reshaping of state-society relations, and (re)territorialisation. A central theme is how local processes are linked to national considerations and how the local state acts as an intermediary between the central state and the pastoralists. The analysis exposes the practices that enabled the central state to define the problem of grasslands and devise interventions, illustrating the environmentalisation of the state. However, at the local level, incentives and interests defined by the political structure drove the developmental local state to pursue short-term-effective rather than sustainable practices. On the other hand, while the pastoral households responded to the projects with different strategies, their migration decisions suggested that social, economic and cultural considerations played a more important role than environmental concerns. Moreover, ecological resettlement has led to a significant change of Mongolian pastoralism. Land-tenure-based management further fragmented rangelands while the emergence of new social arrangements enabled migrant households to remain involved with pastoralism.



### **Ida Andersson: Geographies of Place Branding**

Den 22 maj, 2015, försvarade Ida Andersson sin avhandling *Geographies of Place Branding: Researching through small and medium sized cities*. Opponent var professor Andy Pike, Centre for Urban and Regional Development Studies (CURDS) Newcastle University. Huvudhandledare var professor Brita Hermelin, Centrum för kommunstrategiska studier, Linköpings universitet.

#### **ABSTRACT**

Kulturgeografiska institutionen  
ÅRSREDOVISNING 2015

When cities, regions and nations are engaged in place branding and promotional activities, this is often described in the research literature as the application of product and corporate branding to places. Recently, this apprehension of place branding has been questioned and a re-conceptualization has been called for. It has been suggested that one of the main problems with the current conceptualization of place branding is that it lacks a clear and commonly accepted framework for research. Being a concept that to a large extent have originated from mainstream branding of products and corporations, the transfer of commercial models, theories and management principles to places have been problematic.

This thesis aims to add to the debate on how place branding can be re-conceptualized, by introducing a geographical understanding and research practice to place branding studies. It develops and argues for a perspective of territoriality and relationality to place branding. The thesis evolve through the completion of three tasks: the first concerns how place branding has been, and further could be, conceptualized from a geographical point of view; the second relates to empirical research of place branding and how geographical perspectives and methods can be applied to the study of place branding practices; the third aims to highlight and address a gap in the research literature where small and medium-sized cities have been left out from the empirical analysis and conceptualization of place branding.

Empirically, the research presented in this thesis is carried out through in-depth studies of place branding situated in small and medium-sized cities in Sweden. The research has a longitudinal focus, collecting empirical accounts of place branding over time by relying on a combination of primary and secondary research data. By focusing on the development of place branding over the course of time, nuances and aspects of both territorial and relational origin emerge, situating place branding practices in a wider spatial contextualization. In this thesis, place branding concepts such as flagship buildings and place based competition are researched through small and medium-sized cities, illustrating the spatial interconnectedness between relational place branding objectives and their territorial materializations.

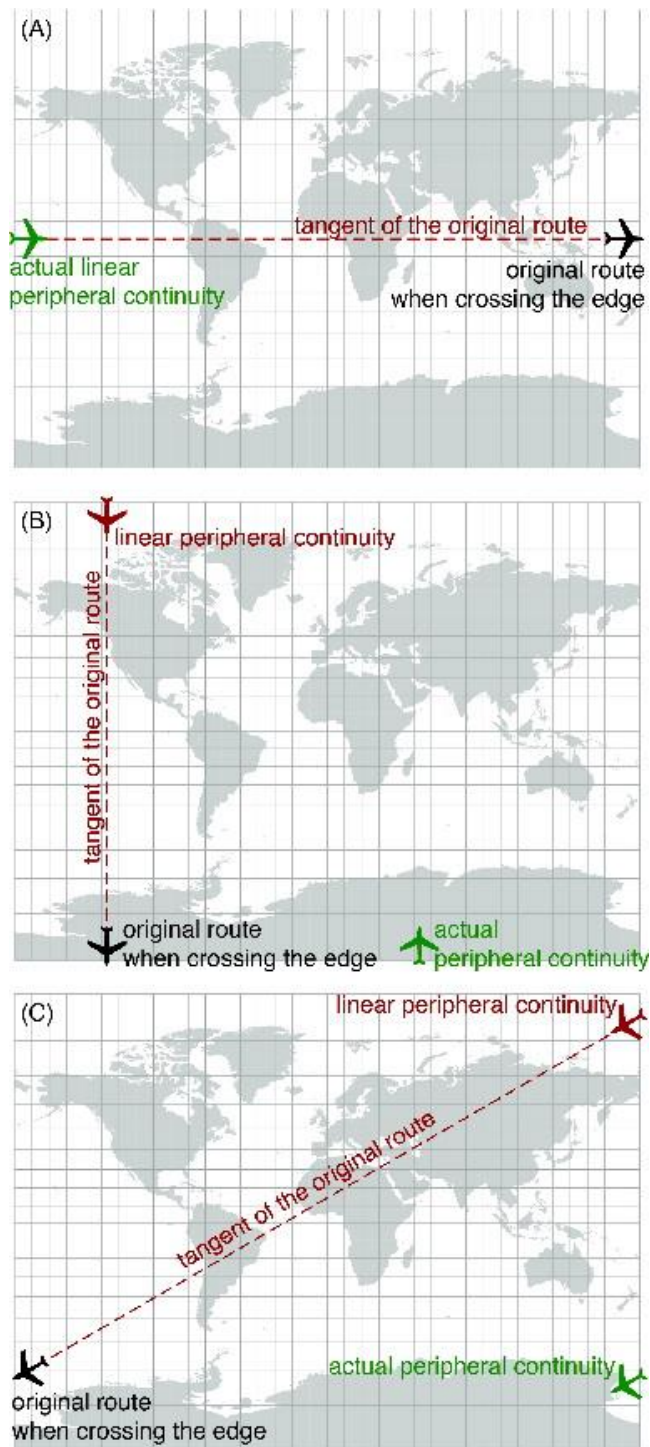
In conclusion, the re-conceptualization of place branding through the lens of geography is argued to add many new layers to the understanding of this expanding research field. By treating place branding as a spatially empirical phenomenon rather than a corporate theoretical concept, wider conceptual considerations can be made in the reflection on the geographies of place branding. In the end, perhaps the lack of a cohesive and commonly accepted theoretical framework is not the problem for place branding research at all, but rather its potential solution? In the unpacking and following of place branding practices on the local level, it becomes evident that place branding is the result of many different aspects of territorial and relational processes. Therefore it is suggested, that the task at hand for researchers pursuing a re-conceptualization of place branding is to develop a number of different and complementary conceptual tools and perspectives, that together can aid in understanding the many different and continuously transformative geographies of place branding.

## **Pontus Hennerdal: Education through Maps**

Den 23 oktober, 2015, försvarade Pontus Hennerdal sin avhandling *Education through Maps. The Challenges of Knowing and Understanding the World*. Opponent var docent Ann Grubbström, Kulturgeografiska institutionen, Uppsala universitet. Huvudhandledare var fil.dr Ulf Jansson, Kulturgeografiska institutionen, Stockholms universitet, och handledare var professor Bo Malmberg, Kulturgeografiska institutionen, Stockholms universitet.

### **ABSTRACT**

The overall purpose of this thesis is to study, in relation to geography education and with a historical perspective, the challenges of knowing and understanding the world. The cases are all from Sweden. In the first paper, educational ideas in the nineteenth and early twentieth centuries are studied, and the results indicate that some of the previously criticised educational ideas that were perceived as resulting from the ideas of nineteenth century regional geography in fact can be observed in earlier centuries and were criticised during the nineteenth century. In the second paper, school children's ability to locate geographical names on outline maps is compared with children's ability to complete the same task 45 years earlier. A total of 1,124 students were included in the latter study, and the results were compared with those from a study of 1,200 students from the same town conducted in 1968. The results raise questions regarding the picture of the continuous decline in children's school results and show, for example, that children today are better at locating continents on a world map. The final paper identifies a new aspect of map reading difficulties. These difficulties in map reading are increasingly important in our global society, i.e., how the edges of the world map cohere. The paper shows that many map readers, children and adults, respond according to the idea of linear peripheral continuity, which indicates that the proposed continuation is along the straight line that continues tangentially to the original route when it crosses the edge. In general, this understanding leads to incorrect interpretations of the continuation of world maps.



Figur 3. Kartan visar hur olika personer tror att ett flygplan som flyger över kartkanten kommer tillbaka i samma karta, från: Hennerdal, P. (2015). Beyond the Periphery: Child and Adult Understanding of World Map Continuity. *Annals of the Association of American Geographers*, 105(4), 773–790.



## **Martina Angela Caretta: East African hydropatriarchies**

Den 6 november, 2015, Martina Angela Caretta framgångsrikt sin avhandling *East African hydropatriarchies: An analysis of changing waterscapes in smallholder irrigation farming*. Opponent var professor Margreet Zwarteveen, Integrated Water Systems & Governance, United Nations Educational, Scientific and Cultural Organization Institute for Water Education (UNESCO-IHE). Huvudhandledare var docent Lowe Börjeson, Kulturgeografiska institutionen, Stockholms universitet, och handledare professor Gunnel Forsberg, Kulturgeografiska institutionen, Stockholms universitet.

### **ABSTRACT**

This thesis examines the local waterscapes of two smallholder irrigation farming systems in the dry lands of East African in a context of socio-ecological changes. It focuses on three aspects: institutional arrangements, gender relations and landscape investments.

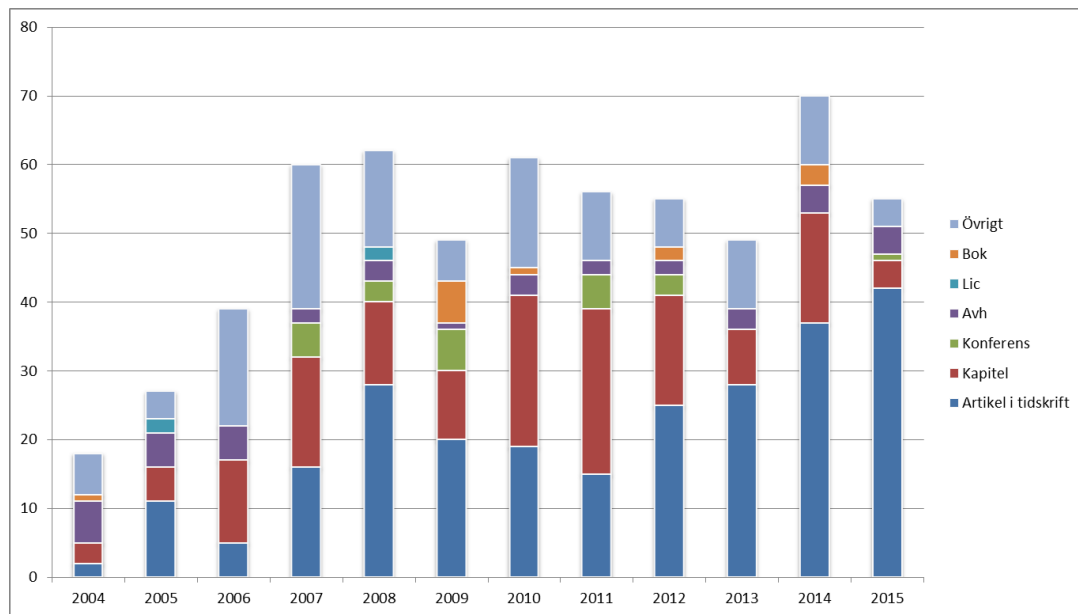
Flexible irrigation infrastructure in Sibou, Kenya, and Engaruka, Tanzania, allow farmers to shift the course of water and to extend or reduce the area cultivated depending on seasonal rainfall patterns. Water conflicts are avoided through a decentralized common property management system. Water rights are continuously renegotiated depending on water supply. Water is seen as a common good the management of which is guided by mutual understanding to prevent conflicts through participation and shared information about water rights.

However, participation in water management is a privilege that is endowed mostly to men. Strict patriarchal norms regulate control over water and practically exclude women from irrigation management. The control over water usage for productive means is a manifestation of masculinity. The same gender bias has emerged in recent decades as men have increased their engagement in agriculture by cultivating crops for sale. Women, because of their subordinated position, cannot take advantage of the recent livelihood diversification. Rather, the cultivation of horticultural products for sale has increased the workload for women who already farm most food crops for family consumption. In addition, they now have to weed and harvest the commercial crops that their husbands sell for profit. This agricultural gender divide is mirrored in men's and women's response to increased climate variability. Women intercrop as a risk averting strategy, while men sow more rounds of crops for sale when the rain allows for it. Additionally, while discursively underestimated by men, women's assistance is materially fundamental to maintaining of the irrigation infrastructure and to ensuring the soil fertility that makes the cultivation of crops for sale possible.

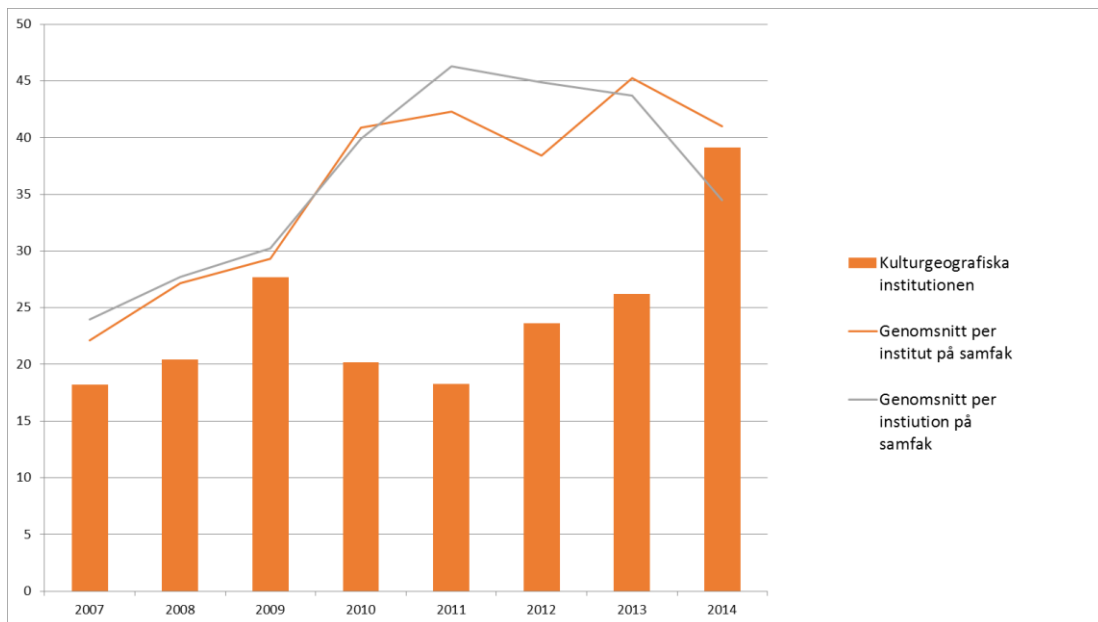
In sum, this thesis highlights the adaptation potentials of contemporary smallholder irrigation systems through local common property regimes that, while not inclusive towards women, avoid conflicts generated by shifting water supply and increased climate variability.

## **Publikationer**

För att sprida forskningen som genomförs är det viktigt att publicera sina resultat. På institutionen har publiceringen ändrats de senaste 10 åren. Det var tidigare ett stort fokus på svenska monografier vad gäller avhandlingar och är nu i huvudsak sammanläggningsavhandlingar. Allt mer fokus förforskarna har också blivit att publicera artiklar vilket är en positiv utveckling för att nå ut bredare.



**Figur 4. Antalet publikationer i Diva från Kulturgeografiska institutionen. De äldsta siffrorna är mer osäkra då inte allt finns med i systemet Diva.**



**Figur 5. Publiceringspoäng enligt bibliometrianalys genomförd på biblioteket på Stockholms universitet enligt den norska listan för Kulturgeografiska institutionen samt genomsnittet för instituten och institutionerna på samhällsvetenskaplig fakultet.**



**Figur 6. Fotografi på basängbevattning från Engaruka som studerats av Martina Caretta som disputerade under året. Från Caretta, M. A. (2015). Managing variability and scarcity. An analysis of Engaruka: A Maasai smallholder irrigation farming community. *Agricultural Water Management*, 159, 318–330.**

## **Vetenskapliga publikationer 2015**

- Abramsson, M. & Andersson, E. K. (2015). Changing locations: Central or peripheral moves of seniors?. *Journal of Housing and the Built Environment*, 30(4), 535-551.
- Andersson, E. K. (2015). Rural housing market hot spots and footloose in-migrants. *Journal of Housing and the Built Environment*, 30(1), 17-37.
- Andersson, E. K. & Malmberg, B. (2015). Contextual effects on educational attainment in individualized, scalable neighborhoods; differences across gender and social class. *Urban Studies*, 52(12), 2117-2133.
- Andersson, I. (2015). *Geographies of Place Branding: Researching through small and medium sized cities. (Doctoral dissertation). Stockholm: Department of Human Geography, Stockholm University.*
- Axelsson, L., Malmberg, B. & Zhang, Q. (2015). On waiting, work-time and imagined futures: theorizing temporal precariousness among Chinese chefs in Sweden's restaurant industry. *Geoforum*.
- Bekele, T. & Ango, T. G. (2015). Do Interventions from Participatory Action Research Improve Livelihood and Reduce Conflicts Over Forest Resources? A Case Study from South Central Ethiopia. *Small-scale Forestry*, 14(4), 441-458.
- Berencreutz, M. (2015). Runö - en relik av det äldre tidigmoderna agrara skiftet i Östersjöprovinserna. *YMER*, 135, 63-83.
- Borg, I. (2015). Housing Deprivation in Europe: On the Role of Rental Tenure Types. *Housing, Theory and Society*, 32(1), 73-93.
- Borén, T. & Young, C. (2015). Interaktion mellan konstnärer och planerare. *PLAN* (6), 14-17.

- Brännström, L., Trolldal, B. & Menke, M. (2015). Spatial spillover effects of a community action programme targeting on-licensed premises on violent assaults: evidence from a natural experiment. *Journal of Epidemiology and Community Health*.
- Bullock, R.C.L., Keskitalo, E.C.H., Vuojala-Magga, T., Laszlo Ambjörnsson, E. (2015). Forestry administrator framings of responses to socioeconomic disturbance: Examples from northern regions in Canada, Sweden, and Finland. *Environment and Planning C: Government and Policy*, 00: 1-18.
- Caretta, M. A. (2015). East African Hydropatriarchies: An analysis of changing waterscapes in smallholder irrigation farming. (Doctoral dissertation). Stockholm: Department of Human Geography, Stockholm University.
- Caretta, M. A. (2015). Managing variability and scarcity. An analysis of Engaruka: A Maasai smallholder irrigation farming community. *Agricultural Water Management*, 159, 318-330.
- Caretta, M. A. (2015). Casa Rut: A Multilevel Analysis of a "Good Practice" in the Social Assistance of Sexually Trafficked Nigerian Women. *Affilia*, 30(40), 546-559.
- Caretta, M. A. (2015). Hydropatriarchies and landesque capital: a local gender contract analysis of two smallholder irrigation systems in East Africa. *Geographical Journal*, 181(4), 388-400.
- Caretta, M. A. & Börjeson, L. (2015). Local gender contract and adaptive capacity in smallholder irrigation farming: a case study from the Kenyan drylands. *Gender, Place and Culture: A Journal of Feminist Geography*, 22(5), 644-661.
- Caretta, M. A., Cadena Montero, Y. C., Sulbaran, L. & Sandoval, R. (2015). "¿La revolución tiene cara de campesina?" Un caso de estudio de la participación activa de las mujeres en el riego del páramo venezolano "Has the Revolution a Peasant Face?" A case study on the active participation of women in an irrigation project in the Venezuelan Páramo. *Revista Latino-Americana de Geografía e Género*, 6(2), 3-23.
- Caretta, M. A. & Duong, S. (2015). Migration with dignity. En studie om klimatanpassningen i Kiribati. *Geografiska Notiser*, 73(3), 120-131.
- Caretta, M. A. & Vacchelli, E. (2015). Re-Thinking the Boundaries of the Focus Group: A Reflexive Analysis on the Use and Legitimacy of Group Methodologies in Qualitative Research. *Sociological research online*, 20(4), 13.
- Clark, W. A. V., Andersson, E., Östh, J. & Malmberg, B. (2015). A Multiscalar Analysis of Neighborhood Composition in Los Angeles, 2000-2010: A Location-Based Approach to Segregation and Diversity. *Annals of the Association of American Geographers*, 105(6), 1260-1284.
- de Bont, C., Veldwisch, G. J., Komakech, H. C. & Vos, J. (2015). The fluid nature of water grabbing: the on-going contestation of water distribution between peasants and agribusinesses in Nduruma, Tanzania. *Agriculture and Human Values*.
- Dubois, A. (2015). Business networks and the competitiveness of small manufacturing firms in Sweden's northern periphery. *Norsk Geografisk Tidsskrift*, 69(3), 135-151.
- Forsberg, G. & Lindgren, G. (2015). Regional Policy, Social Networks and informal structures. *European Urban and Regional Studies*, 22(4), 368-382.
- Hedman, L., Manley, D., van Ham, M. & Östh, J. (2015). Cumulative exposure to disadvantage and the intergenerational transmission of neighbourhood effects. *Journal of Economic Geography*, 15(1), 195-215.
- Hennerdal, P. (2015). Kontinuitet vid världskartans kant. *Geografiska Notiser*, 73(4), 143-153.

- Hennerdal, P. (2015). Educational ideas in geography education in Sweden during the nineteenth and early twentieth centuries: the relationship between maps and texts. *International Research in Geographical and Environmental Education*, 24(3), 258-272.
- Hennerdal, P. (2015). Beyond the Periphery: child and Adult Understanding of World Map Continuity. *Annals of the Association of American Geographers*, 105(4), 773-790.
- Hennerdal, P. (2015). Education through Maps: The Challenges of Knowing and Understanding the World. (Doctoral dissertation). Stockholm: Department of Human Geography, Stockholm University.
- Ince, A. (2015). From Middle Ground to Common Ground: Self-Management and Spaces of Encounter in Organic Farming Networks. *Annals of the Association of American Geographers*, 105(4), 824-840.
- Ince, A., Featherstone, D., Cumbers, A., Mackinnon, D. & Strauss, K. (2015). British Jobs for British Workers? Negotiating Work, Nation, and Globalisation through the Lindsey Oil Refinery Disputes. *Antipode*, 47(1), 139-157.
- Jansson, U. (2015). Värmlands landskap och odling under 1700- och 1800-talen: jord, skog och järn. In: Olof Kåhrström (Ed.), *För den värmländska lantushållningens väl. Landshövdingar, akademiker och hushållningssällskap i arbete för agrar modernisering 1790–1820 skildrat i samtida och nyskrivna texter:* (pp. 18-44). Stockholm: Kungl. Skogs- och Lantbruksakademien.
- Kalyukin, A., Borén, T. & Byerley, A. (2015). The second generation of post-socialist change: Gorky Park and public space in Moscow. *Urban geography*, 36(5), 674-695.
- Lagerqvist, M. (2015). Book-Review of McGrath, Brendan (2013) *Landscape and society in contemporary Ireland*. [Review]. *Social & cultural geography (Print)*, 16(5), 587-588.
- Lagerqvist, M. (2015). Book-review of: Peter Aronsson & Lizette Gradén (eds.), *Performing Nordic Heritage: Everyday Practices and Institutional culture* (Farnham: Ashgate 2013). [Review]. *Historisk Tidsskrift*, 2, 322-325.
- Lagerqvist, M. (2015). My Goodness, My Heritage!: Constructing Good Heritage in the Irish Economic Crisis. *Culture Unbound. Journal of Current Cultural Research*, 7, 285-306.
- Laszlo Ambjörnsson, E. (2015). Skogsägaridentitet under förhandling i skogliga nätverk för kvinnor. I: Andersson, E. (ed) 2015. *Den öppna skogen: Kön, genus och jämställdhet i skogssektorn*, Sveriges Lantbruksuniversitet: 99-108.
- Malmberg, B. & Andersson, E. K. (2015). Multi-scalar residential context and recovery from illness: an analysis using Swedish register data. *Health and Place*, 35, 19-27.
- McLean, B. L. & Borén, T. (2015). Barriers to implementing sustainability locally: a case study of policy immobilities. *Local Environment: the International Journal of Justice and Sustainability*, 20(12), 1489-1506.
- Nielsen, M. M. (2015). Remote sensing for urban planning and management: The use of window-independent context segmentation to extract urban features in Stockholm. *Computers, Environment and Urban Systems*, 52, 1-9.
- Nielsen, M. M. & Ahlqvist, O. (2015). Classification of different urban categories corresponding to the strategic spatial level of urban planning and management using a SPOT4 scene. *Journal of Spatial Science*, 60(1), 99-117.

- Rudbeck Jepsen, M., Kuemmerle, T., Müller, D., Erb, K., Verburg, P. H., Haberl, H., Jansson, U. . . . Reenberg, A. (2015). Transitions in European land-management regimes between 1800 and 2010. *Land use policy* (49), 53-64.
- Schmitt, P. (2015). Peter Schmitt - Sweden. *DISP*, 51(1), 72-73.
- Schmitt, P., Volgmann, K., Münter, A. & Reardon, M. (2015). Unpacking polycentricity at the city-regional scale: Insights from Dusseldorf and Stockholm. *European Journal of Spatial Development*, 59. Available from: [http://www.nordregio.se/Global/EJSD/Refereed%20articles/Refereed\\_59.pdf](http://www.nordregio.se/Global/EJSD/Refereed%20articles/Refereed_59.pdf)
- Schmitt, P. (2015) Sweden, in: *disP - The Planning Review*, 51(1), pp. 71 - 72. <http://dx.doi.org/10.1080/02513625.2015.1038074>
- Smas, L. & Schmitt, P. (2015) Brave new 'mega-regional worlds'? Critical reflections from a North European perspective, in: Hoyler, M./Harrison, J. (eds.) *Megaregions: Globalization's New Urban Form?* Edward Elgar: Cheltenham, pp. 146-174
- Van Well, L./Schmitt, P. (2015) Understanding territorial governance: conceptual and practical implications. *Europa regional* 21(4), pp. 209 - 221.
- Wei, X., Ye, Y., Zhang, Q. & Fang, X. (2015). Methods for cropland reconstruction based on gazetteers in the QingDynasty (1644-1911): A case study in Zhili province, China. *Applied Geography*, 65, 82-92.
- Widgren, M. (2015). Linking Nordic landscape geography and political ecology. *Norsk Geografisk Tidsskrift*, 69(4), 197-206.
- Widgren, M. (2015). Mapping the history of African agricultural systems. In: Assunta Florenzano, Rita Fornaciari (Ed.), *Proceedings of the IWAA8: . Paper presented at 8th International Workshop for African Archaeobotany* (pp. 117-119). Modena: Società dei Naturalisti e Matematici di Modena, 146.
- Wimark, T. (2015). The impact of family ties on the mobility decisions of gay men and lesbians. *Gender, Place and Culture: A Journal of Feminist Geography*, 1-18.
- Wimark, T. (2015). Migration motives of gay men in the new acceptance era: a cohort study from Malmö, Sweden. *Social and Cultural Geography*, 1-18.
- Wästfelt, A. (2015). Reclaiming Position: Using Local Context to Visualise Interpretations of Satellite Images in Humanities and Social Science. *Konsthistorisk Tidskrift*, 84(2), 108-122.
- Wästfelt, A. (2015). *Bonden & Framtiden. Byggnadskultur* (2), 22-24.
- Zhang, Q. (2015). *Pastoralists and the Environmental State: A study of ecological resettlement in Inner Mongolia, China.* (Doctoral dissertation). Stockholm: Department of Human Geography, Stockholm University.
- Årlin, C., Börjeson, L. & Östberg, W. (2015). Participatory Checking and the Temporality of Landscapes: Increasing Trust and Relevance in Qualitative Research. In: Christian Isendahl and Daryl Stump (Ed.), *The Oxford Handbook of Historical Ecology and Applied Archaeology: . Oxford: Oxford University Press.*
- Östberg, W. (2015). *Petsarve..* In: Anita Widén (Ed.), *Ett solvarv på Storsudret:* (pp. 125-126). Burgsvik: Gotlandsboken.
- Östberg, W. (2015). *Life among the Marakwet. Kenya Past and Present* (42), 53-67.
- Östberg, W. (2015). *Norrgårde.* In: Anita Widén (Ed.), *Ett solvarv på Storsudret:* (pp. 77-85). Burgsvik: GotlandsBoken AB.
- Östberg, W. (2015). *Museet som världens mötesplats [Review]. Utställningsetetiskt Forum* (6), Article ID <http://ueforum.se/litteratur/15-6littlevitt.html>.
- Östh, J., Clark, W. A. V. & Malmberg, B. (2015). Measuring the Scale of Segregation Using k-Nearest Neighbor Aggregates. *Geographical Analysis*, 47(1), 34-49.



Figur 7. Barn till mongoliska boskapsskötare i ett bostadsområde i Inre Mongoliet, Kina.

## Utbildning

Kulturgeografiska institutionen har, om man räknar med studenter i geografi, som är registrerade på Institutionen för naturgeografi varje år mellan 400–500 studenter. På grundnivå är de stora studentgrupperna inom huvudområdena samhällsplanering, kulturgeografi och geografi. Vi medverkar även inom kandidatprogrammet i global utveckling och deltar i Internationellt masterprogram i samhällsvetenskapliga miljöstudier som går första gången under hösten 2016. Våra lärare finns också på kurser på Institutionen för naturgeografi. Särskilt kurser i Geografi som ingår i kandidatprogrammet i Geografi men även kurser som Hållbar samhällsutveckling 60hp.

Allt sedan Bologna-processen har masterstudenter ökat i antal och andel. Andelen helårsstudenter på avancerad nivå sett till det totala antalet helårsstudenter har varit så högt som 25% (2011). Idag är den lägre, 18% (57 av 312, år 2015). Arbetet med dessa kurser utgör en stor del av personalens timmar både för T/A-personal och lärare.

Sett över en längre period så har undervisningen kommit att ske allt mer i samarbete med andra institutioner. Sedan länge har geografiutbildningen bedrivits tillsammans med Institutionen för naturgeografi. Samhällsplanerarprogrammet har också alltsedan starten haft en bred bas i ledningsgruppen med representanter från en rad skilda institutioner inom samhällsvetenskap, humaniora och naturvetenskap. Kandidatprogrammet i global utveckling, Masterprogram i globalisering, miljö och social förändring och Internationellt masterprogram i samhällsvetenskapliga miljöstudier är exempel på nyare verksamheter där



det också finns samarbeten med såväl samhällsvetenskapliga som naturvetenskapliga ämnen.

**Tabell 4. Helårsstudenter (HST) och helårsprestationer (HPR) för kalenderår \*= inklusive 1 som var avgift. 10 HST är oklassificerade (källa: ivs.su.se)**

	2014		2015		
	HST	HPR	HST	HPR	HPR/HST
	10	0	10	0	0%
<b>Avancerad nivå</b>	49*	42*	56	45	80%
<b>Grundnivå</b>	243	203	244	194	80%
<b>Totalt</b>	<b>303*</b>	<b>246*</b>	<b>311</b>	<b>239</b>	<b>76,9%</b>

Antalet examina 2015 inom huvudområdena kulturgeografi, samhällsplanering och geografi (endast AN) var 77, varav 55 var kvinnor. 31 stycken (varav 15 kvinnor) var på avancerad nivå. Föregående år var siffrorna 74 stycken (37 män och 37 kvinnor). Av dessa var 55 (31 män och 24 kvinnor) på GN och 19 (6 män och 13 kvinnor) på AN. Det är relativt lika siffror mellan åren. Den största skillnaden är antalet på avancerad nivå som har ökat. Det handlar om ungefär tre fler examina vardera på de tre huvudområdena. Inget av programmen sticker ut. Att kommentera antal examina är svårt, eftersom studenters val att ta ut examen ligger helt utanför institutionens kontroll.

## Grundnivå

På grundnivå gavs två program som leder till kandidatexamen; Kandidatprogram i kulturgeografi med omvärldsanalys, 180 hp, och Samhällsplanerarprogrammet, 180 hp. Inom Samhällsplanerarprogrammet gavs de programspecifika kurserna Samhällsplanering I–III, totalt 60 hp, och inom Kandidatprogram i globala studier ansvarade institutionen för moment eller delar av moment inom Globala studier I–VI. Det gavs också en lång rad fristående kurser av vilka de flesta även ingick i programmen som obligatoriska eller valbara delar. Kurser som gets för första gången under året är markerade med \* nedan.

### **Kurser i kulturgeografi på GN som inte kräver tidigare högskolestudier**

Ekonomisk geografi, 7,5 hp

Kulturgeografi I, 30 hp

Landskap och miljö, 7,5 hp

Migration och globala processer, 7,5 hp

Urbangeografi och samhällsplanering, 7,5 hp



## **Kurser i kulturgeografi på GN som kräver tidigare högskolestudier**

Geografisk informationsbehandling I, 7,5 hp  
Geografisk informationsbehandling II, 7,5 hp  
Geografiska informationssystem och kartografi, 7,5 hp  
Kulturgeografi II, 30 hp  
Kulturgeografi III, 30 hp  
Miljöutmaningar i ett samhällsperspektiv, 7,5 hp  
Omvärldsanalys med kulturgeografisk inriktning, 30 hp  
Praktik inom kulturgeografi, 15 hp  
Självständigt arbete om svensk geografi, 7,5 hp  
Svensk geografi, 7,5 hp  
Uppdragsprojekt inom kulturgeografi, 15 hp

## **Kurser i samhällsplanering på GN som kräver tidigare högskolestudier**

Den urbana kulturmiljön, 7,5 hp  
Historisk geografi med tillämpningar, 7,5 hp  
Landsbygdens och stadens landskap, historia och kulturmiljö, 30 hp  
Landskapsarkeologi, 7,5 hp  
Planeringens utmaningar i syd – fokus Afrika, 7,5 hp  
Praktik inom samhällsplanering, 15 hp  
Rum, stad, kultur, 7,5 hp  
Uppdragsprojekt inom samhällsplanering, 15 hp

## **Avancerad nivå**

Kulturgeografiska institutionen gav (delvis i samarbete med andra institutioner) tre tvååriga masterprogram: Masterprogram i kulturgeografi, 120 hp, Masterprogram i samhällsplanering, 120 hp, och Masterprogram i globalisering, miljö och social förändring, 120 hp.

Lärare från institutionen deltog även i andra masterprogram och magisterprogram med andra värdinstitutioner: Magisterprogram i demografi, 60 hp (vid Sociologiska institutionen), Multidisciplinärt masterprogram i demografi, 120 hp (vid Sociologiska institutionen), Masterprogram i kulturarvsstudier, 120 hp (vid Konstvetenskapliga institutionen) och Masterprogram i medeltidsstudier, 120 hp (vid Historiska institutionen).

## **Kurser i kulturgeografi på avancerad nivå**

Examensarbete i kulturgeografi, 30 hp  
Globala ekonomiska processer – städer, regioner och företag i nätverk, 15 hp  
Landskapsforskning och historisk geografi, 15 hp  
Migration och social förändring – ett livsloppsperspektiv, 15 hp

Rum och samhälle – teori och metod inom kulturgeografi, 15 hp  
Samhällsvetenskaplig GIS, 15 hp  
Uppdragsprojekt inom kulturgeografi, 15 hp

### **Kurser i samhällsplanering på avancerad nivå**

Avancerad metod i kulturgeografi och samhällsplanering, 15 hp\*  
Examensarbete i samhällsplanering, 30 hp  
Planeringspraktiker i städer och regioner, 7,5 hp\*  
Samhällsplanering i Europa, 15 hp  
Teoretiska perspektiv på samhällsplanering, 7,5 hp\*  
Uppdragsprojekt inom samhällsplanering, 15 hp  
Urbanisering och livsmiljö, 15 hp  
Vatten - resurshantering i tid och rum, fokus Grekland, 7,5 hp

### **Kurser i geografi på avancerad nivå**

Geografi, examensarbete, 30 hp  
Teori och metod inom globalisering miljö och social förändring, 15 hp \*

### **Kurser i Geografi som ges på Institutionen för naturgeografi**

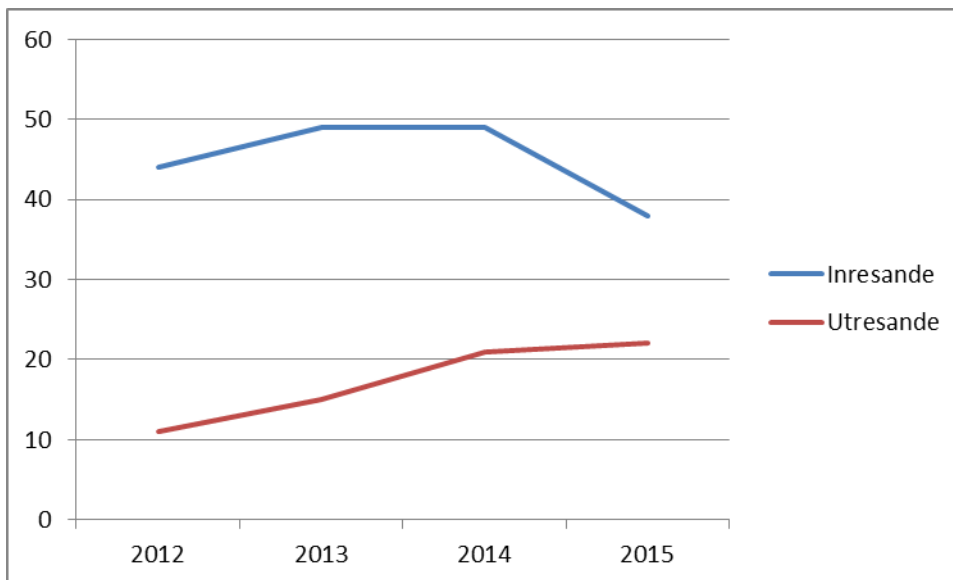
På geografiprogrammet ges ett antal kurser som delvis bemannas av Kulturgeografiska institutionen. De flesta har principen att de bemannas lika från de två inblandade institutionerna Det gäller kurser som ges i kandidatprogrammet i Geografi:

Geografi I, 30 hp  
Geografi II, 30 hp  
Geografi III, 30 hp

På avancerad nivå har vi medverkat i: Politisk ekologi – markanvändning och naturresurser i ett lokalt till globalt perspektiv, 15 hp, som också ges av Institutionen för naturgeografi.

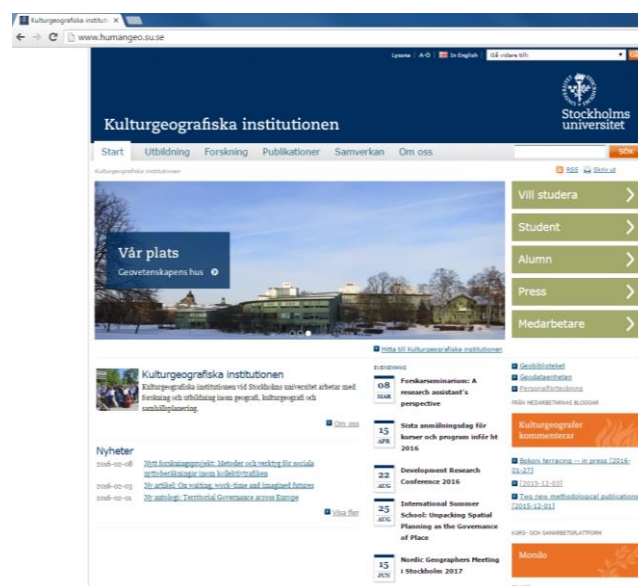
## **Studentutbyte**

Institutionen har en relativt stor andel utbytesstudenter sett i relation till det totala antalet studenter. Under året kom 38 studenter in från utlandet på institutionens avtal, medan 22 studenter åkte ut. Det är glädjande att det över tid har blivit fler av våra studenter som åker på utbyten.



Figur 8. Antalet inresande och utresande studenter under de senaste fyra åren. Under året har vi reducerat antalet inkommande studenter (källa: ivs.su.se).

## Kommunikation och samverkan



Figur 9. Kulturgeografiska institutionens hemsida som den var utformad i början av 2016. Hemsidan är en viktig plattform för vår kommunikation med omvärlden och våra studenter.

Att kommunicera med omvärlden är viktigt för institutionen. Vi har under året arbetat med att förtydliga hemsidan, ett arbete som hela tiden behöver pågå för att ha en levande digital information. Kulturgeografer har också varit verksamma i bloggar, främst en forskargrupp med bloggen <http://farminglandscapesociety.blogspot.se/> samt en enskild forskare, Mats

Widgren, <http://widgren.blogspot.se/>. Bland övriga viktiga inlägg återfinns: USAPP Blog post, William A.V. Clark, Eva Andersson, John Osth and Bo Malmberg (2015) In Los Angeles, increasing neighborhood diversity means that segregation is on the decline. USAPP is run by the LSE's United States Centre. LSE, The London School of Economics and Political Science. Shortened URL for this post: <http://bit.ly/1LLKFhd>

Under året har också en LinkedIn-grupp för alumner och anknutna till institutionen skapats där information om forskning, jobb och annat har informerats om på "Human Geography@Stockholm University". Vi kommer där nå och se var våra studenter finns i arbetslivet.

Genom vår forskning inom alla tre profilerna och vår utbildning i främst samhällsplanering så har vi på olika sätt kontakt med arbetsmarknaden och våra alumner. Alumnerna har använts bland annat som mentorer för våra studenter och dessa utgör också en ingång för studenternas praktik och uppdragsprojekt av skilda slag främst inom olika myndigheter i Storstockholmsområdet. Under en tvåårsperiod har vi också en extra resurs genom att en lokal samverkanskoordinator är placerad vid institutionen.

## Populärvetenskapliga föreläsningar

Under året har ett flertal personer verksamma vid institutionen hållit föredrag inom ett flertal teman. Här följer ett antal som hållits under året:

Docent Eva Andersson: AAG SmartBrief, October 22, 2015 News for geographers. *Research shows L.A.'s rising neighborhood diversity*. Association of American Geographers, Washington. Referring to London School of Economics (10/13), CityLab (10/15) blog posts.

Docent Eva Andersson & Fil.dr Thomas Wimark: populärvetenskaplig föreläsning, sk Forskarfrukost på SABO (Svenska allmännyttiga bostäders organisation). 27 mars 2015.

Professor Gunnel Forsberg: *Städer – möjligheternas plats* Hur kan vi möta den moderna stadens möjligheter och utmaningar? Hur kan vi bygga hållbarare städer med utrymme för social mångfald och bekvämligheter? Det här diskuterades i det senaste avsnittet av den akademiska talkshowen Crosstalks där bland andra Gunnel Forsberg från Kulturgeografiska institutionen deltog.

Fil.dr Maja Lagerqvist: *Hur de svenska torpen överlevde in i nutiden*. Den 4 november en öppen föreläsning om de svenska torpens överlevnad och roll förr och nu på Nordiska museet. Se filmen från föreläsningen på Stockholm University Play.

Fil.dr Maja Lagerqvist: *Torpets transformationer*: Wardsaetra och Gutasunds Hembygdsförening i Uppsala den 10 november 2015, titel.

Fil.dr Annika Strandin Pers: Att följa vår historia genom kartöverlägg på Forskartorget Bokmässan, 26 september 2015 Arrangör: Kungl. Vitterhetsakademien.

Professor Mats Widgren: medverkade i Kultur till frukost : Med landskapets historia som redskap, föredrag och panelsamtal på Tyréns.

Docent Wilhelm Östberg: *Är klippkonsten i södra Afrika en religiös konst?* Föredrag vid tisdagscafé, Strandkyrkan, Burgsvik. 10 mars 2015.

Docent Wilhelm Östberg: *Vem tillhör föremålen? Om konstskatter från kungariket Benin i västerländska museer*. Församlingshemmet, Hoburgs församling, Burgsvik. 1 april 2015.

## Populärvetenskapliga publiceringar

Under året har ett antal populärvetenskapliga artiklar skrivits om och av forskare vid institutionen.

Thomas Borén och Craig Young: Konstnären som planerare. PLAN, december 2015. (ca 4 sidor)

Peter Schmitt och Anders Rickegård: "En gigantisk utmaning – strukturell förändring och stadsomvandling i Ruhrområdet" Artikeln publiceras i PLAN 1/2015.

Researching Gender contracts, Kvinnor till Kvinnor, Guest Seminar Presentation May 2015  
Natasha Webster and Martina Angela Caretta

Methods and emotions while doing field work, The Geographical Society of Uppsala, Guest Seminar Presentation, May 2015  
Natasha Webster and Martina Angela Caretta

Willhelm Östberg: Life among the Marakwet. *Kenya Past and Present* 42:53-67.

Willhelm Östberg: [With Lotta Lagercrantz] Resan ner under Stora Torget. Ryska Kyrkan i Visby. *Utställningsetetiskt Forum*, 2015, #2. <http://ueforum.se/reportage/15-2rep1ryskakyrkan.php>

Willhelm Östberg: Norrgårde. Pp. 77-83 i *Ett solvarv på Storsudret*, red. Anita Widén. Visby: Gotlandsboken AB.

Willhelm Östberg: Petsarve. Pp. 125-126 i *Ett solvarv på Storsudret*, red. Anita Widén. Visby: Gotlandsboken AB.

Några forskningsprojekt har också skrivit populärvetenskapliga rapporter för bland annat återkoppling till lokalsamhällen på såväl engelska som lokala språk:

En populär rapport med titeln: Nature, people and agriculture in southwestern Ethiopia: the interaction between small scale agriculture and the diversity of organisms in mosaic landscapes (ISBN: 978-91-7540-172-0) publicerades.

En annan publication var: Caretta, Martina Angela, Westerberg, Lars-Owe, Börjeson, Lowe, Östberg, Wilhelm: Labour, climate perceptions and soils in the irrigation systems in Sibou, Kenya & Engaruka, Tanzania

Department of Human Geography, Stockholm University, 2014. , 72 s. Den gavs även ut på språket Kiswahili ISBN 978-91-87355-17-2 och Marakwet ISBN 978-91-87355-16-5

Inom ett EU-finansierat projekt Resilience in East African Landscapes (REAL) har fältdagböcker publicerats av Annemiek Pas Schrijver och Chris de Bont.

<http://www.real-project.eu/wp-content/uploads/2015/07/Field-Diary-issue-1.pdf>

## Media

Forskare vid institutionen har medverkat i media på olika sätt under året:

Kulturgeografiska institutionen  
ÅRSREDOVISNING 2015

Fil.dr Ida Andersson: Artikel i lokaltidning i Växjö om sin avhandling. Hennes avhandling har också blivit presenterad i en artikel i webbtidning. Ida Andersson har också medverkat i Marknadsföringsfilm för forskardagarna på SU:s webb och Facebook.

Professor Mats Widgren: Deltagit i den sydafrikanska dokumentärfilmen *Forgotten World*, A film by Terri Ella, Written by Peter Delius, Ph.D. and Terri Ella

<http://icarusfilms.com/new2015/forwor.html>

Docent Anders Wästfelt: presenterade landsbruksforskning i ett inslag om jordbrukets omvandling i Vetenskapens värld, SVT2, 11 maj 2015 20:00, Inslag i Vetenskapens värld.

Docent Anders Wästfelt: Behövs den svenska mjölkbonden? Inslag i Godmorgon Världen ! Anders Wästfelt medverkar i radions Godmorgon, världen! Behövs den svenska mjölkbonden?

Debattartikel: Docent Anders Wästfelt skriver under rubriken "Stoppa jordbrukets industrialisering och stordrift" i ATL – Lantbrukets affärstidning.

## **Andra aktiviteter**

För alumner och studenter har några särskilda aktiviteter genomförts under året.

### **Kulturgeografidagen**

Torsdag 5 mars anordnades för första gången Kulturgeografidagen. Institutionens studentråd, Kultär, bjöd in alumner som studerat kulturgeografi vid Stockholms universitet för att komma och prata om arbetsmarknaden och vägen dit.

### **Samhällsplanerardagen**

Samhällsplanerardagen som är riktad till våra studenter i samhällsplanering genomfördes 4 oktober. Även där förekom alumner, främst yrkesverksamma inom branschen i Stockholmsområdet.

### **Historisk-geografisk hemvändardag**

För en av forskningsprofilerna genomfördes också en aktivitet för alumner och forskare. Den kallas: Historisk geografisk hemvändardag och genomfördes den 5 februari.

### **Övriga konferenser och liknande**

Alla forskare, lektorer och forskarstudenter på Kulturgeografiska institutionen presenterade postrar på våra forskardagar, All Researchers' Day, november 2015. Den riktade sig till våra masterstudenter och internt till varandra så man kunde ta del av allas forskning och forskningsidéer.

Docent Eva Andersson var inbjuden talare på The 1st International Comparisons Conference, Social, academic and ethno-cultural diversity at school: what policies for the success of all students? Thursday 4 June and Friday 5 June 2015, Lycée Jacques Decour, 12 avenue Trudaine - Paris IX.

Fil.dr Ida Andersson: Presentation på forskardagarna på Stockholms universitet "Vad händer när platser marknadsförs" 8 oktober 2015.

Studievägledare Veronica Hohl: medverkade på Development day, främst för U-forskning, organiserades av Södertörns högskola. Hon medverkade även på SACO-mässan för gymnasieelever.

Docent Ilda Lindell: Deltog i ett konsultationsmöte organiserad av UD, om Sveriges nya Global utvecklings politik.

Docent Ilda Lindell: Deltog i ett möte organiserad av Sida för dialog med lärosätena i Sverige.

Docent Ilda Lindell: Deltog i Utvecklingsforum 2015, 16 oktober 2015, organiserad av SIDA för civilsamhälle, myndigheter om de nya Sustainable Development Goals, och deltog i en diskussionsgrupp om "Decent Work and economic growth".

Doktorand Natasha Webster var inbjuden talare för ett nytt nätverk för nordiska forskare i Sydostasien "Security and Migration in Southeast Asia", Helsinki Finland.

Fil.dr. Zhang Qian presenterade på Forskardagarna på Stockholms universitet "Anpassning till klimatförändringar – migration eller omflyttning?", 8 oktober 2015.

## **Vetenskapliga presentationer**

Fil.dr Thomas Borén and Craig Young: Controversies around creativity in cities: Specially invited paper presenter to the Research Seminar Series, Department of Geosciences and Geography, University of Helsinki, Helsinki. 13 March 2015.

Docent Ilda Lindell. "Informality and world-class city making". Inbjuden talare på symposium "African dreams: Imaginations of urban life and infrastructure in the African metropolis", 8 June 2015, Oxford University.

Docent Ilda Lindell var ordförande av en panel "Urban Economies" vid på international konferens "Urban property, governance and citizenship in the Global South", 23-16 Juni 2015, Köpenhamn universitet.

Docent Ilda Lindell organiserade en panel om "Trajectories of activism: Collective organizing and urban transformation in Africa", European Conference of African Studies, 8-10 July, Paris.

## **Uppdrag**

Följande personer vid institutionen har deltagit i expertgrupper, utredningar, styrelser, etc.

Fil.dr Ida Andersson: Deltagande i expertpanel tillsammans med Visit Estonia, om utvecklingen av besöksnäringen i Estland, Tallinn juni 2015.

Fil.dr Thomas Borén: Ledamot i presidiet och i styrelsen för Svenska Sällskapet för Antropologi och Geografi.

Fil.dr Ulf Jansson: vice ordförande i nämnden för de areella näringarnas historia, Kungl. Skogs- och lantbruksakademien (till juni 2015).

Docent Ilda Lindell: Ledamot i Sidas Forskningsråd (utnämning av regeringen)

Docent Ilda Lindell: Editorial Board of the journal International Development Planning Review.

Docent Ilda Lindell: Editorial Board of The African Resources Development Journal.

Docent Peter Schmitt: Substitute national representative for Sweden in the Council of Representatives within AESOP (Association of European Schools of Planning)

Docent Peter Schmitt: Editorial Board: European Journal of Spatial Development

Docent Peter Schmitt: Substitute national representative for Sweden in the Council of Representatives within AESOP (Association of European Schools of Planning)

Professor Mats Widgren: Ledamot av VRs beredningsgrupp för Historiska vetenskaper och arkeologi.

Professor Mats Widgren: Ledamot av förvaltningsutskottet i Kungl. Vitterhetsakademien.

Professor Mats Widgren: Vice ordf. i styrelsen för Anna Ahlströms och Ellen Terserus stiftelse.

Professor Mats Widgren: Ledamot i styrelsen för Carl-Göran Adelswärd's stiftelse.



# Ekonomi

Tabell 5. Intäkter fördelat på olika intäktslag och på verksamhetsgrenarna Forskning och forskarutbildning (FUF) och Utbildning på grundnivå och avancerad nivå (UGA) (tkr).

Intäkter	2014			2015		
	FUF	UGA	Totalt	FUF	UGA	Totalt
<b>Anslag</b>	10 109	22 527	32 636	11 126	18 821	29 947
<b>Bidrag</b>	10 358	137	10 495	8 614	324	8 938
<b>Uppdrag</b>	-721*	66	-656*	1 107	43	1 150
<b>Övriga</b>	1589	908	2 496	81	277	358
<b>Totalt</b>	21 335	23 637	44 972	20 928	19 465	40 393

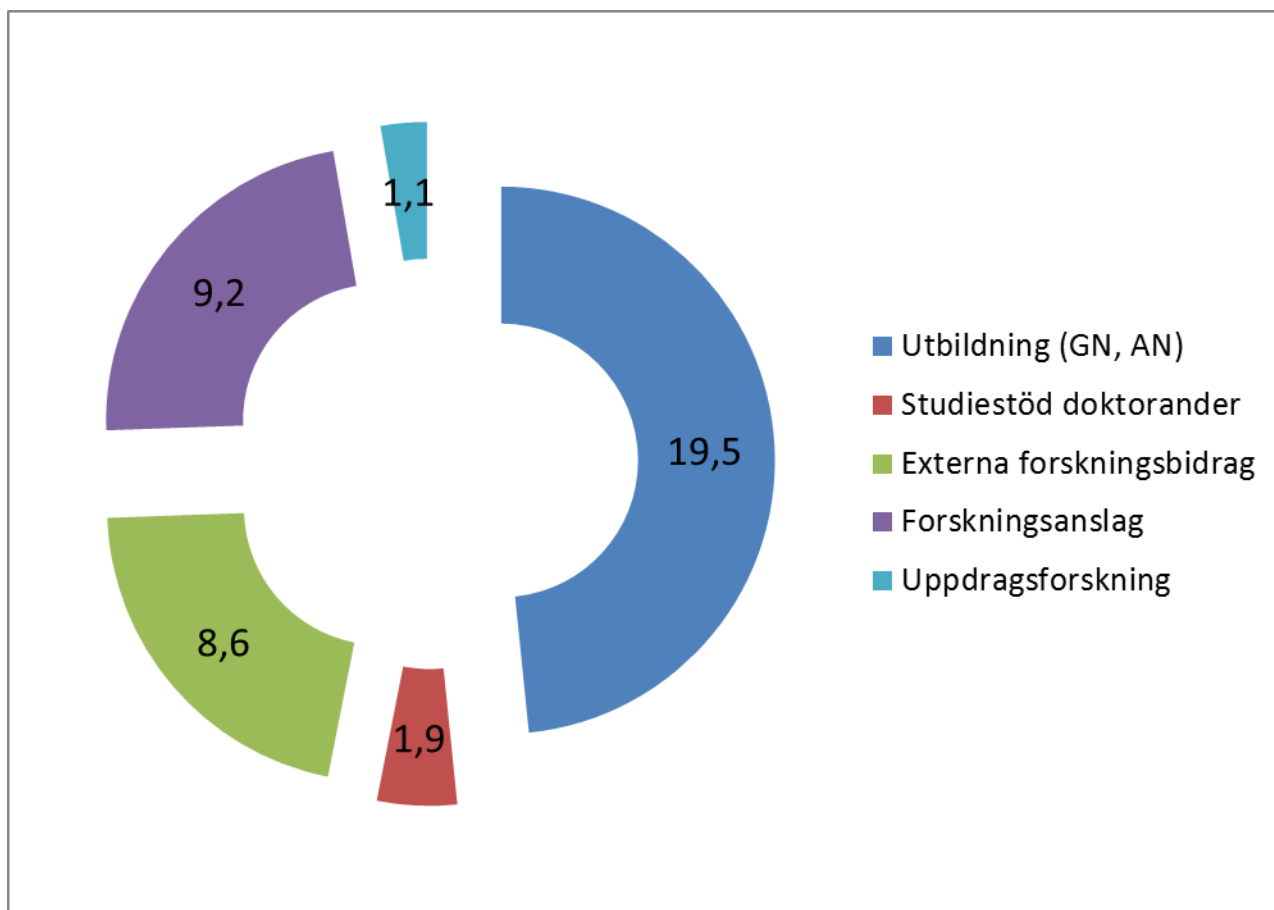
\*Negativ intäkt beror på att uppdragsintäkten periodiserats. Faktisk uppdragsintäkt på 1 471 tkr för 2014.

Institutionens intäkter för UGA 2015 var cirka 3,7 MSEK lägre än 2014. Det kan till största delen förklaras av tilldelning av kvalitetsmedel under 2014. Intäkterna på FUF ökade under 2015 och det berodde på särskilda tilldelningar. De externa medlen var något lägre 2015 men det fluktuerar mellan åren och historiskt sett har institutionen legat på i genomsnitt 10 MSEK årligen. I slutet av året meddelades glädjande att ett flera projekt beviljats medel för perioden 2016–2018.

Tabell 6. Intäkter, kostnader, eget kapital och ej förbrukade bidragsmedel (tkr)

		2014	2015
<b>Intäkter</b>		44 972	40 393
<b>Kostnader</b>	FUF	-10 257	-9 382
	UGA	-19 139	-19 993
	Externa bidrag	-11 231	-9 784
	Totala kostnader	-40 627	-39 159
<b>Eget kapital (UGA)</b>		6 434	5 582
<b>Eget kapital (FUF)</b>		3 026	4 004
<b>Ej förbrukade bidragsmedel</b>		11 915	10 354

Institutionen har ett ackumulerat eget kapital uppdelat på 5,6 MEK på UGA och 4 MSEK på FUF. I den strategiska planen finns en flerårsprognos på kvalitetssatsningar som skall göras under kommande år för att institutionen inte ska öka sitt egna kapital.



Figur 10. De största intäktesposterna under 2015 för Kulturgeografiska institutionen i miljoner SEK.



Ryggsäck som beskriver viktigare årtal för Kulturgeografiska institutionen. Det är kronologiskt årtalen för när geografi förekom först på Stockholms högskola, när förste professorn i geografi tillsattes, när förste professorn i kulturgeografi tillsattes efter professurens delning mellan fakulteterna och slutligen när Kulturgeografiska institutionen skapades.



Geovetenskapens hus i Frescati.

**Postadress**

Stockholm universitet  
Kulturgeografiska institutionen  
106 91 Stockholm

**Besöksadress**

Geovetenskapens hus  
Svante Arrhenius väg 8  
Stockholm – Frescati  
Tunnelbanestation: Universitetet  
**Telefon:** 08-16 20 00 (växel)  
**Telefax:** 08-16 49 69  
**Websida:** [www.humangeo.su.se](http://www.humangeo.su.se)  
**E-post:** [information@humangeo.su.se](mailto:information@humangeo.su.se)